



PREFEITURA MUNICIPAL
SANTO ANTÔNIO DO DESCOBERTO-GO



SECRETARIA MUNICIPAL DO MEIO AMBIENTE
RECURSOS HÍDRICOS, MINERAIS E AGROECOLÓGICOS
SANTO ANTÔNIO DO DESCOBERTO-GO

Processo: 10.264/2024

Objeto: CHAMAMENTO PÚBLICO PARA CONCESSÃO DE PERMISSÃO DE USO A TÍTULO PRECÁRIO DE ESPAÇO PARA EXPLORAÇÃO TEMPORÁRIA PARA 11 (ONZE) ESPAÇOS EM DETERMINADOS LOCAIS DO MUNICÍPIO DE SANTO ANTONIO DO DESCOBERTO

Órgão: Fundo Municipal de Meio Ambiente

Handwritten notes in blue ink:
"Ass: [illegible]"
"15/04/2024"
"F. S. [illegible]"
"Secretaria"

ATA DA SESSÃO DE ABERTURA DA CHAMADA PÚBLICA N° 003/2024

No dia 25 (vinte e cinco) do mês de abril de 2024, às 14:15 horas, (tolerância 15 minutos) foi aberta a sessão pública referente à CHAMADA PÚBLICA N.º 003/2024, Processo Administrativo n° 10.264/2024, para CONCESSÃO DE PERMISSÃO DE USO A TÍTULO PRECÁRIO DE ESPAÇO PARA EXPLORAÇÃO TEMPORÁRIA PARA 11 (ONZE) ESPAÇOS EM DETERMINADOS LOCAIS DO MUNICÍPIO DE SANTO ANTONIO DO DESCOBERTO PARA INSTALAÇÃO DE PAINÉIS PUBLICITÁRIOS OU QUALQUER OUTRA FORMA DE DIVULGAÇÃO NA PAISAGEM URBANA OU RURAL, EM AREA PÚBLICA, NOS TERMOS DA LEI MUNICIPAL N°. 1.335/2024 E DECRETO N° 6.360/2024.

Os espaços serão destinados à instalação e manutenção de painéis publicitários nas seguintes localidades:

- a) **ÁREA 01** - AR 4.2.6.2 LOCALIZADA EM FRENTE AO CORPO DE BOMBEIROS (ATRÁS DA BANCA DE FRUTAS) - COORDENADAS GEOGRÁFICAS: 15°56'25.25"S 48°16'29.23"O.
- b) **ÁREA 02** - EM FRENTE À TAGUATUR MATRICULA 34.152 COORDENADAS GEOGRÁFICAS: 15°56'2.23"S 48°17'25.25"O
- c) **ÁREA 03** - AR 18 FRENTE À QUADRA 09 DO PARQUE SANTO ANTONIO - COORDENADAS GEOGRÁFICAS: 15°56'1.19"S 48°17'30.32"O
- d) **ÁREA 04** - AR 22A ENTRE QUADRA 18 DO PARQUE SANTO ANTONIO (RUA 21) E QUADRAS 148/149 PARQUE ESTRELA DALXA XIII (RUA 59) - COORDENADAS GEOGRÁFICAS: 15°55'58.92"S 48°17'44.34"O
- e) **ÁREA 05** - AR 26 ENTRE QUADRA 26 DO PARQUE SANTO ANTONIO (RUA 22) E QUADRAS 145/146 PARQUE ESTRELA DALXA XIII (RUA 59) - COORDENADAS GEOGRÁFICAS: 15°56'6.81"S 48°17'52.20"O

Handwritten signatures and initials in blue ink:
"M. [illegible]"
"M. [illegible]"
"M. [illegible]"

- f) **ÁREA 06** - AR 21 ENTRE QUADRAS 27 DO PARQUE SANTO ANTONIO (RUA 23) E RUA 59 - COORDENADAS GEOGRÁFICAS: 15°56'9.44"S 48°17'55.25"O
- g) **ÁREA 07** - EQUIPAMENTO PUBLICO COMUNITÁRIO 1 ENTRE QUADRAS 144/160 DO PARQUE ESTRELA DALVA XIII E RUA 59 - COORDENADAS GEOGRÁFICAS: 15°56'9.19"S 48°17'56.65"O
- h) **ÁREA 08** - EQUIPAMENTO PÚBLICO 14 ENTRE QUADRAS 89/96 PARQUE ESTRELA DALVA XIV E QUADRA 78 DO BEATRIZ II - COORDENADAS GEOGRÁFICAS: 15°56'17.01"S 48°18'10.05"O
- i) **ÁREA 09** - PRAÇA IBITURUNA, MANSÕES BITTENCOURT - COORDENADAS GEOGRÁFICAS: 15°57'14.08"S 48°17'7.87"O
- j) **ÁREA 10** - QUADRA 70 LOTE 153A MANSÕES BITTECOURT (AO LADO DA QUADRA COBERTA) - COORDENADAS GEOGRÁFICAS: 15°57'1.02"S 48°16'46.88"O
- k) **ÁREA 11** - EQUIPAMENTO PUBLICO 8 - FRENTE A QUADRA 153 - P.E.D XIII - COORDENADAS GEOGRÁFICAS: 15°55'50.10"S 48°17'43.68"O


A sessão foi aberta e conduzida pela Comissão de Chamada Pública (CCP), instituída pela Portaria Normativa SEMMA N° 005, de 15 de abril de 2024, sendo presidida pelo servidor, José Sobreira Oliveira Filho (presidente), Kamilla Guilherme de Macedo (1° membro) e Rennam Elias dos Santos (2° membro), todos pertencentes ao quadro de servidores do Fundo Municipal de Meio Ambiente.

Ressaltamos que o edital da chamada pública foi publicado oportunamente em Diário Oficial da União (Edição n° 74, de 17 de abril de 2024); Diário Oficial do Estado de Goiás (Edição n° 24.268, de 18 de abril de 2024), e em Jornal de Grande Circulação (Diário da Manhã, edição do dia 18 de abril de 2024), bem como publicado no Diário Oficial da Prefeitura Municipal de Santo Antônio do Descoberto, e disponibilizado no site oficial do município, garantindo-se a ampla transparência e publicidade da pretendida do chamamento público.

Feitas as considerações iniciais, informamos que somente a empresa **LGG MÍDIA EXTERIOR E REPRESENTAÇÕES LTDA**, CPNJ n° 53.615.887/0001-99, neste ato representado por seu procurador Carlos Veríssimo da Silva, brasileiro, inscrito no CPF n° 978.968.028-04, procuração publica lavrada no 2° Cartório do Ofício de Notas de Caldas Novas, manifestou interesse e

Ass: 
Princípio Semma







PREFEITURA MUNICIPAL
SANTO ANTÔNIO DO DESCOBERTO-GO



SECRETARIA MUNICIPAL DO MEIO AMBIENTE
RECURSOS HÍDRICOS, MINERAIS E AGROECOLÓGICOS
SANTO ANTÔNIO DO DESCOBERTO-GO

Protocolo Semma 27
Ass: [Signature]

apresentou envelope contendo a documentação de habilitação exigida no edital de chamamento, no prazo estipulado no edital, das quais apresentamos em quadro abaixo:

Área	Localização	Empresa Participante	Documentação
ÁREA 01	AR 4.2.6.2 LOCALIZADA EM FRENTE AO CORPO DE BOMBEIROS (ATRÁS DA BANCA DE FRUTAS) COORDENADAS GEOGRÁFICAS: 15°56'25.25"S 48°16'29.23"O.	LGG MÍDIA EXTERIOR E REPRESENTAÇÕES LTDA CPNJ nº 53.615.887/0001-99	Certidão Federal-OK Certidão Estadual-OK Certidão Municipal-OK Certidão FGTS - OK Certidão Trabalhista - OK Inscrição CNPJ - OK Contrato Social - ok Documentação Sócio-ok Declaração Anexo II
ÁREA 02	EM FRENTE À TAGUATUR MATRICULA 34.152 COORDENADAS GEOGRÁFICAS: 15°56'2.23"S 48°17'25.25"O	LGG MÍDIA EXTERIOR E REPRESENTAÇÕES LTDA CPNJ nº 53.615.887/0001-99	Certidão Federal-OK Certidão Estadual-OK Certidão Municipal-OK Certidão FGTS - OK Certidão Trabalhista - OK Inscrição CNPJ - OK Contrato Social - ok Documentação Sócio-ok Declaração Anexo II
ÁREA 03	AR 18 FRENTE À QUADRA 09 DO PARQUE SANTO ANTONIO - COORDENADAS GEOGRÁFICAS: 15°56'1.19"S 48°17'30.32"O	LGG MÍDIA EXTERIOR E REPRESENTAÇÕES LTDA CPNJ nº 53.615.887/0001-99	Certidão Federal-OK Certidão Estadual-OK Certidão Municipal-OK Certidão FGTS - OK Certidão Trabalhista - OK Inscrição CNPJ - OK Contrato Social - ok Documentação Sócio-ok Declaração Anexo II
ÁREA 04	AR 22A ENTRE QUADRA 18 DO PARQUE SANTO ANTONIO (RUA 21) E QUADRAS 148/149 PARQUE ESTRELA DALXA XIII (RUA 59) - COORDENADAS GEOGRÁFICAS: 15°55'58.92"S 48°17'44.34"O	LGG MÍDIA EXTERIOR E REPRESENTAÇÕES LTDA CPNJ nº 53.615.887/0001-99	Certidão Federal-OK Certidão Estadual-OK Certidão Municipal-OK Certidão FGTS - OK Certidão Trabalhista - OK Inscrição CNPJ - OK Contrato Social - ok Documentação Sócio-ok

[Handwritten signatures and notes in blue ink]

Protocolo 31111/2012
15/05/2012

Área	Localização	Empresa Participante	Documentação
			Declaração Anexo II
ÁREA 05	AR 26 ENTRE QUADRA 26 DO PARQUE SANTO ANTONIO (RUA 22) E QUADRAS 145/146 PARQUE ESTRELA DALXA XIII (RUA 59) - COORDENADAS GEOGRÁFICAS: 15°56'6.81"S 48°17'52.20"O	LGG MÍDIA EXTERIOR E REPRESENTAÇÕES LTDA CPNJ nº 53.615.887/0001-99	Certidão Federal-OK Certidão Estadual-OK Certidão Municipal-OK Certidão FGTS - OK Certidão Trabalhista - OK Inscrição CNPJ - OK Contrato Social - ok Documentação Sócio-ok Declaração Anexo II
ÁREA 06	AR 21 ENTRE QUADRAS 27 DO PARQUE SANTO ANTONIO (RUA 23) E RUA 59 - COORDENADAS GEOGRÁFICAS: 15°56'9.44"S 48°17'55.25"O	LGG MÍDIA EXTERIOR E REPRESENTAÇÕES LTDA CPNJ nº 53.615.887/0001-99	Certidão Federal-OK Certidão Estadual-OK Certidão Municipal-OK Certidão FGTS - OK Certidão Trabalhista - OK Inscrição CNPJ - OK Contrato Social - ok Documentação Sócio-ok Declaração Anexo II
ÁREA 07	EQUIPAMENTO PÚBLICO COMUNITÁRIO 1 ENTRE QUADRAS 144/160 DO PARQUE ESTRELA DALVA XIII E RUA 59 - COORDENADAS GEOGRÁFICAS: 15°56'9.19"S 48°17'56.65"O	LGG MÍDIA EXTERIOR E REPRESENTAÇÕES LTDA CPNJ nº 53.615.887/0001-99	Certidão Federal-OK Certidão Estadual-OK Certidão Municipal-OK Certidão FGTS - OK Certidão Trabalhista - OK Inscrição CNPJ - OK Contrato Social - ok Documentação Sócio-ok Declaração Anexo II
ÁREA 08	EQUIPAMENTO PÚBLICO 14 ENTRE QUADRAS 89/96 PARQUE ESTRELA DALVA XIV E QUADRA 78 DO BEATRIZ II - COORDENADAS GEOGRÁFICAS: 15°56'17.01"S 48°18'10.05"O	LGG MÍDIA EXTERIOR E REPRESENTAÇÕES LTDA CPNJ nº 53.615.887/0001-99	Certidão Federal-OK Certidão Estadual-OK Certidão Municipal-OK Certidão FGTS - OK Certidão Trabalhista - OK Inscrição CNPJ - OK Contrato Social - ok Documentação Sócio-ok Declaração Anexo II
ÁREA 09	PRAÇA IBITURUNA, MANSÕES BITTENCOURT - COORDENADAS GEOGRÁFICAS: 15°57'14.08"S	LGG MÍDIA EXTERIOR E REPRESENTAÇÕES	Certidão Federal-OK Certidão Estadual-OK Certidão Municipal-

[Handwritten signature]

[Handwritten signature]

Área	Localização	Empresa Participante	Documentação
	48°17'7.87"O	LTDA CPNJ n° 53.615.887/0001 -99	OK Certidão FGTS - OK Certidão Trabalhista - OK Inscrição CNPJ - OK Contrato Social - ok Documentação Sócio- ok Declaração Anexo II
ÁREA 10	QUADRA 70 LOTE 153A MANSÕES BITECOURT (AO LADO DA QUADRA COBERTA) - COORDENADAS GEOGRÁFICAS: 15°57'1.02"S 48°16'46.88"O	LGG MÍDIA EXTERIOR E REPRESENTAÇÕES LTDA CPNJ n° 53.615.887/0001 -99	Certidão Federal-OK Certidão Estadual- OK Certidão Municipal- OK Certidão FGTS - OK Certidão Trabalhista - OK Inscrição CNPJ - OK Contrato Social - ok Documentação Sócio- ok Declaração Anexo II
ÁREA 11	EQUIPAMENTO PUBLICO 8 - FRENTE A QUADRA 153 - P.E.D XIII - COORDENADAS GEOGRÁFICAS: 15°55'50.10"S 48°17'43.68"O	LGG MÍDIA EXTERIOR E REPRESENTAÇÕES LTDA CPNJ n° 53.615.887/0001 -99	Certidão Federal-OK Certidão Estadual- OK Certidão Municipal- OK Certidão FGTS - OK Certidão Trabalhista - OK Inscrição CNPJ - OK Contrato Social - ok Documentação Sócio- ok Declaração Anexo II

Dê imediato o Presidente do certame solicitou que os interessados assinassem todos os envelopes de juntamente com a Comissão, ato continuo a Presidente passou para a abertura dos mesmos sendo toda a documentação rubricada por todos presentes, após análise dos documentos com objetivo de verificar a conformidade nos termos do Edital, a Comissão entendeu que foram credenciadas as seguintes empresas, nas seguintes áreas:

Área	Localização	Empresa Participante	Situação
ÁREA 01	AR 4.2.6.2 LOCALIZADA EM FRENTE AO CORPO DE BOMBEIROS (ATRÁS DA BANCA DE FRUTAS) COORDENADAS GEOGRÁFICAS: 15°56'25.25"S	LGG MÍDIA EXTERIOR E REPRESENTAÇÕES LTDA CPNJ n° 53.615.887/0001-99	CRENCIADA

[Handwritten signature]

[Handwritten signature]

Protocolo Semma nº 0001/2014

Área	Localização	Empresa Participante	Situação
	48°16'29.23"O.		
ÁREA 02	EM FRENTE À TAGUATUR MATRICULA 34.152 COORDENADAS GEOGRÁFICAS: 15°56'2.23"S 48°17'25.25"O	LGG MÍDIA EXTERIOR E REPRESENTAÇÕES LTDA CPNJ nº 53.615.887/0001-99	CRENCIADA
ÁREA 03	AR 18 FRENTE À QUADRA 09 DO PARQUE SANTO ANTONIO - COORDENADAS GEOGRÁFICAS: 15°56'1.19"S 48°17'30.32"O	LGG MÍDIA EXTERIOR E REPRESENTAÇÕES LTDA CPNJ nº 53.615.887/0001-99	CRENCIADA
ÁREA 04	AR 22A ENTRE QUADRA 18 DO PARQUE SANTO ANTONIO (RUA 21) E QUADRAS 148/149 PARQUE ESTRELA DALXA XIII (RUA 59) - COORDENADAS GEOGRÁFICAS: 15°55'58.92"S 48°17'44.34"O	LGG MÍDIA EXTERIOR E REPRESENTAÇÕES LTDA CPNJ nº 53.615.887/0001-99	CRENCIADA
ÁREA 05	AR 26 ENTRE QUADRA 26 DO PARQUE SANTO ANTONIO (RUA 22) E QUADRAS 145/146 PARQUE ESTRELA DALXA XIII (RUA 59) - COORDENADAS GEOGRÁFICAS: 15°56'6.81"S 48°17'52.20"O	LGG MÍDIA EXTERIOR E REPRESENTAÇÕES LTDA CPNJ nº 53.615.887/0001-99	CRENCIADA
ÁREA 06	AR 21 ENTRE QUADRAS 27 DO PARQUE SANTO ANTONIO (RUA 23) E RUA 59 - COORDENADAS GEOGRÁFICAS: 15°56'9.44"S 48°17'55.25"O	LGG MÍDIA EXTERIOR E REPRESENTAÇÕES LTDA CPNJ nº 53.615.887/0001-99	CRENCIADA
ÁREA 07	EQUIPAMENTO PÚBLICO COMUNITÁRIO 1 ENTRE QUADRAS 144/160 DO PARQUE ESTRELA DALVA XIII E RUA 59 - COORDENADAS GEOGRÁFICAS: 15°56'9.19"S 48°17'56.65"O	LGG MÍDIA EXTERIOR E REPRESENTAÇÕES LTDA CPNJ nº 53.615.887/0001-99	CRENCIADA
ÁREA 08	EQUIPAMENTO PÚBLICO 14 ENTRE QUADRAS 89/96 PARQUE ESTRELA DALVA XIV E QUADRA 78 DO BEATRIZ II - COORDENADAS GEOGRÁFICAS: 15°56'17.01"S 48°18'10.05"O	LGG MÍDIA EXTERIOR E REPRESENTAÇÕES LTDA CPNJ nº 53.615.887/0001-99	CRENCIADA
ÁREA 09	PRAÇA IBITURUNA, MANSÕES BITTECOURT - COORDENADAS GEOGRÁFICAS: 15°57'14.08"S 48°17'7.87"O	LGG MÍDIA EXTERIOR E REPRESENTAÇÕES LTDA CPNJ nº 53.615.887/0001-99	CRENCIADA
ÁREA 10	QUADRA 70 LOTE 153A MANSÕES BITTECOURT (AO LADO DA QUADRA COBERTA) - COORDENADAS GEOGRÁFICAS: 15°57'1.02"S	LGG MÍDIA EXTERIOR E REPRESENTAÇÕES LTDA CPNJ nº	CRENCIADA


[Handwritten signature]


[Handwritten signature]


Procurador
Assessor
Carlos Veríssimo da Silva

Área	Localização	Empresa Participante	Situação
	48°16'46.88"O	53.615.887/0001-99	
ÁREA 11	EQUIPAMENTO PUBLICO 8 - FRENTE A QUADRA 153 - P.E.D XIII - COORDENADAS GEOGRÁFICAS: 15°55'50.10"S 48°17'43.68"O	LGG MÍDIA EXTERIOR E REPRESENTAÇÕES LTDA CPNJ n° 53.615.887/0001-99	CRENCIADA


Por terem atendido satisfatoriamente as condições editalícias, fica **CRENCIADA** para CONCESSÃO DE PERMISSÃO DE USO A TÍTULO PRECÁRIO DE ESPAÇO PARA EXPLORAÇÃO TEMPORÁRIA PARA OS **11 (ONZE) ESPAÇOS** EM DETERMINADOS LOCAIS DO MUNICÍPIO DE SANTO ANTONIO DO DESCOBERTO PARA INSTALAÇÃO DE PAINÉIS PUBLICITÁRIOS OU QUALQUER OUTRA FORMA DE DIVULGAÇÃO NA PAISAGEM URBANA OU RURAL, EM AREA PÚBLICA, NOS TERMOS DA LEI MUNICIPAL N°. 1.335/2024 E DECRETO N° 6.360/2024, a empresa **LGG MÍDIA EXTERIOR E REPRESENTAÇÕES LTDA**, CPNJ n° 53.615.887/0001-99, neste ato representado por seu procurador Carlos Veríssimo da Silva, brasileiro, inscrito no CPF n° 978.968.028-04, procuração publica lavrada no 2° Cartório do Ofício de Notas de Caldas Novas.


José Sobreira Oliveira Filho
Presidente Comissão


Kamilla Guilherme de Macedo
Membro


Rennam Elias dos Santos
Membro

EMPRESA PARTICIPANTE


LGG MÍDIA EXTERIOR E REPRESENTAÇÕES LTDA
P/P Carlos Veríssimo da Silva
CPF n° 978.968.028-04