



LEI MUNICIPAL Nº 1342, DE 19 DE ABRIL DE 2024

Simão D.
Publicado no site da Prefeitura
Municipal
W. D. Alley
Secretaria municipal de
Comunicação

Dispõe sobre a aprovação do Loteamento denominado "JARDIM PINHEIRO", no perímetro urbano de Santo Antônio do Descoberto, conforme disposto no art. 79, inciso IV, da Lei Orgânica Municipal, bem como no art. 38, §1º do PDOT, Lei n.º 1.060/2017, e dá outras providencias.

O PREFEITO MUNICIPAL DE SANTO ANTÔNIO DO DESCOBERTO, Estado de Goiás, no uso de suas atribuições previstas na Lei Orgânica Municipal, faz saber que a Câmara Municipal **APROVOU** e ele **SANCIONOU** a seguinte lei:

Art.1º Fica autorizada a aprovação do novo loteamento neste município denominado "JARDIM PINHEIRO", consoante o disposto no art. 79, inciso IV, da Lei Orgânica Municipal, bem como no art. 38, §1º do PDOT, que visa atender a demanda pelo crescimento ordenado de Santo Antônio do Descoberto, e servido de sistema de infraestrutura.

§ 1º O novo loteamento atendera ao disposto no caput do art. 38 do PDOT, com a apresentação da documentação complementar que se fizer necessária ao órgão competente do desenvolvimento urbano do Executivo Municipal, conforme determina o art. 81, III, IV, V, VIII do PDOT.

§ 2º Fica aprovado o projeto de loteamento, com fins residencial e comercial, denominado "JARDIM PINHEIRO", de propriedade da empresa INFRA-ENGETH INFRA-ESTRUTURA CONSTRUÇÃO E COMERCIO LTDA, inscrita no CNPJ nº 02.237.437/0001-79, localizado na Fazenda Montes Claros/Capoeirinha, registrada no Cartório de Registro de Imóveis de Santo Antônio do Descoberto, sob o nº 685, nos termos do art. 45, inciso III, e § 3º do PDOT (Lei n.º 1.060/2017), com área total de 273.271,00 m², (duzentos e setenta e três mil e duzentos e setenta e um metros quadrados).



Art. 2º O loteamento "JARDIM PINHEIRO" será constituído por 21 (vinte e uma) QUADRAS, numeradas de 01 a 21, com a totalidade de 628 (seiscentos e vinte e oito) lotes, residenciais e comerciais, com a seguinte conformação:

ÁREA TOTAL DA GLEBA	273.271,00m ²	100%
ÁREA TOTAL URBANIZÁVEL LOTEADA	130.895,27m ²	48,55%
ARRUAMENTO	67.902,78m ²	25,19%
ÁREA APM'S	28.854,85m ²	10,70%
ÁREA VERDE	41.935,47m ²	15,56%
Nº DE QUADRAS	21	-
Nº DE LOTES	628	-

Art. 3º As áreas das quadras, lotes, APM's estão discriminadas em memorial descritivo, com descrição individual de Áreas Públicas, com os respectivos projetos de arruamento e parcelamento, planta de situação, que é parte anexa e integrante desta Lei.

Art. 4º As obras de execução de infraestrutura básica, constituídas por abertura de ruas, instalação da rede de baixa e alta tensão de energia elétrica, demarcação das quadras e lotes, abertura, encascalhamento e pavimentação asfáltica de ruas e avenidas, meio-fio, sarjetas, distribuição de rede de captação e distribuição de água, redes de captação de esgotamento sanitário no loteamento e drenagens pluviais, deverão ser concluídas no prazo máximo de 48 (quarenta e oito) meses, contados da data de registro do loteamento junto ao Cartório de Registro de Imóveis de Santo Antônio do Descoberto.



Art. 5º A garantia real para a execução das obras previstas no art. 4º e no art. 11, será representada mediante caucionamento de 25% (vinte e cinco por cento) dos lotes a serem comercializados, totalizando 157 (cento e cinquenta e sete) lotes, sob pena de adjudicação compulsória das áreas caucionadas em favor do Município de Santo Antônio do Descoberto/GO, e se dará pela inscrição de garantia hipotecária por ocasião do registro do loteamento, constituída por meio de instrumento próprio, com os seguintes lotes e quadras:

Quadra 03: Lotes: 01 ao 35;

Quadra 05: Lotes: 01 ao 50;

Quadra 07: Lotes: 01 ao 41;

Quadra 11: Lotes: 01 ao 08;

Quadra 20: Lotes: 01 ao 13;

Totalizando 157 Lotes.

Art. 6º As despesas decorrentes com as escrituras públicas, respectivos registros e averbações referentes as áreas destinadas e caucionadas ao Município, serão suportadas pela empresa loteadora.

Parágrafo único: Fica a empresa loteadora, por meio de seus responsáveis, obrigada a transferir para o patrimônio público do Município de Santo Antônio do Descoberto os terrenos destinados às vias, praças e demais espaços públicos.

Art. 7º O Loteamento “JARDIM PINHEIRO” obedecerá a todas as disposições desta Lei, dos incisos e parágrafos do art. 4º e demais dispositivos da Lei Federal n.º 6.766/79, bem como o disposto na Lei n.º 1.060/2017 (PDOT) que dispõe sobre o Parcelamento do Solo Urbano do Município de Santo Antônio Descoberto.

Parágrafo único: A empresa loteadora apresentará por ocasião do registro do loteamento junto ao Cartório de Registro de Imóveis as viabilidades técnicas das concessionárias de água e energia elétrica, licenças ambientais, bem como todos os requisitos elencados na Lei Federal n.º 6.766/79.



Art. 8º Ficam incorporadas, nos termos do art. 22 da Lei Federal n.º 6.766/1979, as seguintes áreas que passam a pertencer ao patrimônio público municipal e posse da Prefeitura Municipal de Santo Antônio do Descoberto:

ÁREA VERDE – 41.935,47m²

ÁREA APM 01 – 325,37 m²

ÁREA APM 02 – 1.969,39m²

ÁREA APM 03 – 1.036,46m²

ÁREA APM 04 – 2.43,25m²

ÁREA APM 05 – 23.092,38m²

SISTEMA VIÁRIO - 67.902,78m²

Art. 9º O oficial do Registro de Imóveis do Município de Santo Antônio do Descoberto emitirá certidão dando ao Poder Executivo ciência do registro do loteamento, autorizando a avaliação e cadastramento dos lotes no serviço público de tributação municipal para fins de lançamento do IPTU.

Parágrafo único: A Loteadora poderá encaminhar ao final de cada mês, ao serviço público de tributação municipal a relação nominal dos adquirentes de lotes, acompanhada dos respectivos contratos de compra e venda, para fins de alteração do cadastro municipal.

Art. 10. As Ruas e Avenidas do "JARDIM PINHEIRO" terão as denominações de acordo com o memorial descritivo do loteamento (Anexo 01) e projeto (Anexo 02).

Art. 11. Esta Lei, possui aplicação de eficácia plena, imediata e integral, e aprova o novo loteamento denominado "JARDIM PINHEIRO", de propriedade da empresa INFRA-ENGETH INFRA-ESTRUTURA CONSTRUÇÃO E COMERCIO LTDA, inscrita no CNPJ nº 02.237.437/0001-79, localizado na Fazenda Montes Claros/Capoeirinha, registrada no Cartório de Registro de Imóveis de Santo Antônio do Descoberto, sob o nº 685, no perímetro urbano, em Zona Urbana de Expansão e Qualificação - ZUEQ, nos termos do art. 45, inciso III,



e § 3º do PDOT (Lei n.º 1.060/2017), com área total de 273.271,00 m², (duzentos e setenta e três mil e duzentos e setenta e um metros quadrados).


Parágrafo primeiro. Fica obrigado a ENGETH INFRA-ESTRUTURA CONSTRUÇÃO E COMERCIO LTDA, inscrita no CNPJ nº 02.237.437/0001-79, a fazer a canalização das redes das águas pluviais até o destino final do córrego, conforme o termo de compromisso datado em 26 de março de 2024.

Parágrafo segundo. Fica obrigado a ENGETH INFRA-ESTRUTURA CONSTRUÇÃO E COMERCIO LTDA, inscrita no CNPJ nº 02.237.437/0001-79, a fazer a patamatização da área pública municipal 04 e 05, e deixando os mesmos em condições de ser edificada no local conforme projeto de patamatização em anexo e termo de compromisso datado em 26 de março de 2024.

Art. 12 Esta Lei entra em vigor na data de sua publicação, revogadas as disposições em contrário.

GABINETE DO PREFEITO DO MUNICÍPIO DE SANTO ANTÔNIO DO DESCOBERTO, Estado de Goiás, aos 19 (dezenove) dias do mês de abril de 2024.

ALEANDRO OLÍVIO CALDATO
PREFEITO MUNICIPAL



**GRUPO CERRADO
CERRADO ENGENHARIA**

PROJETOS DE LOTEAMENTOS
RUA PADRE ROSA, QUADRA 33, LOTE 02, SETOR AEROPORTO - LUZIÂNIA - GOIÁS - FONE: (61) 9939-1030

RESIDENCIAL JARDIM PINHEIRO

LOTEAMENTO: SANTO ANTÔNIO DO DESCOBERTO/GO
MUNICÍPIO: INFRA-ENGETH INFRA-ESTRUTURA, CONSTRUÇÃO E COMÉRCIO LTDA
PROPRIETÁRIO: QUADRA 01

RELACÃO DE LOTES

LOTE	DIMENSÕES			CONFRONTAÇÕES					ÁREA (m²)	US
	FRENTE	FUNDO	L. DIREITO	L. ESQUERDO	FRENTE	FUNDO	L. DIREITO	L. ESQUERDO		
01	8,91 R=6,00 - D=10,12	14,47	R=60,18 - D=7,41	14,09	Avenida Flamboyant	Lote 02	Rua dos Angicos	Parte do Lote 15	200,00	Residê
02	R=60,18 - D=13,44	13,32	18,06	14,47	Rua dos Angicos	Parte do Lote 04 e Parte do Lote 15	Lote 03	Lote 01	200,00	Residê
03	R=60,18 - D=4,43 R=6,00 - D=11,22	12,14	11,55	18,06	Rua dos Angicos	Parte do Lote 04	Rua Quito Belgrado	Lote 02	200,00	Residê
04	10,10	10,16	20,00	20,00	Rua Quito Belgrado	Lote 15	Lote 05	Parte do Lote 02 e Lote 03	202,59	Residê
05	10,19	10,19	20,00	20,00	Rua Quito Belgrado	Lote 14	Lote 06	Lote 04	203,72	Residê
06	10,16	10,16	20,00	20,00	Rua Quito Belgrado	Lote 13	Lote 07	Lote 05	203,11	Residê
07	10,27	10,21	20,00	20,00	Rua Quito Belgrado	Lote 12	Lote 08	Lote 06	204,78	Residê
08	10,30	10,30	20,00	20,00	Rua Quito Belgrado	Lote 11	Lote 09 e Parte do Lote 10	Lote 07	206,00	Residê
09	11,70 R=6,00 - D=10,99	15,28	9,01	16,16	Rua Quito Belgrado	Lote 10	Rua Rosário de Santa Fé	Parte do Lote 08	266,06	Residê
10	R=27,81 - D=19,00	15,28	20,99	7,68	Avenida Flamboyant	Lote 09	Parte do Lote 08 e Lote 11	Rua Rosário de Santa Fé	215,77	Residê
11	2,52 R=27,81 - D=8,77	10,30	19,78	17,15	Avenida Flamboyant	Lote 08	Lote 12	Parte do Lote 10	200,88	Residê
12	10,15	10,21	19,72	18,78	Avenida Flamboyant	Lote 07	Lote 13	Lote 11	201,09	Residê
13	10,16	10,16	19,66	19,72	Avenida Flamboyant	Lote 06	Lote 14	Lote 12	200,00	Residê
14	10,19	10,19	19,60	19,66	Avenida Flamboyant	Lote 05	Lote 15	Lote 13	200,00	Residê
15	10,22	10,16	19,54	19,60	Avenida Flamboyant	Lote 04	Lote 01 e Parte do Lote 02	Lote 14	200,00	Residê
TOTAL DE LOTES DA QUADRA									3.106,99	
TOTAL DA QUADRA									3.106,99	

15

ASSINATURAS:

INFRA-ENGETH INFRA-ESTRUTURA, CONSTRUÇÃO E COMÉRCIO LTDA


PROPRIETÁRIO

NÊMITON MEIDEIROS

RESPONSÁVEL TÉCNICO - CREA Nº 247710-GO

PREFEITURA MUNICIPAL DE SANTO ANTÔNIO DO DESCOBERTO





**GRUPO CERRADO
CERRADO ENGENHARIA**

PROJETOS DE LOTEAMENTOS
RUA PADRE ROSA, QUADRA 33, LOTE 02, SETOR AEROPORTO - LUZIANIA - GOIÁS * FONE: (61) 9999-1030
RESIDENCIAL JARDIM PINHEIRO

LOTEAMENTO:
MUNICÍPIO:
PROPRIETÁRIO:
QUADRA 02

SANTO ANTÔNIO DO DESCOBERTO/GO
INFRA-ENGETH INFRA-ESTRUTURA, CONSTRUÇÃO E COMÉRCIO LTDA

LOTE	DIMENSÕES			CONFRONTAÇÕES					ÁREA (m²)	US
	FRENTE	FUNDO	L. DIREITO	L. ESQUERDO	FRENTE	FUNDO	L. DIREITO	L. ESQUERDO		
01	R=6,00 - D=10,83	7,39	22,22	28,05	Avenida Flamboyant	Parte do Lote 15	Rua dos Ipês	Lote 02	200,73	Resid
02	R=6,00 - D=3,55 R=144,40 - D=7,36	8,41	28,05	21,00	Avenida Flamboyant	Parte do Lote 15	Lote 01	Lote 03	206,39	Resid
03	R=14,50 - D=9,16 R=6,00 - D=4,40	21,00	R=144,40 - D=13,95	16,42	Avenida Flamboyant	Lote 02	Avenida Flamboyant	Lote 04 e Parte do Lote 15	200,91	Resid
04	R=25,94 - D=4,86 R=6,00 - D=5,07 R=14,50 - D=4,70	11,30	12,22	20,00	Avenida Flamboyant e Rua dos Alecrins	Lote 15	Parte do Lote 03	Lote 05	200,33	Resid
05	10,00	10,00	20,00	20,00	Rua dos Alecrins	Lote 14	Lote 04	Lote 06	200,00	Resid
06	10,00	10,00	20,00	20,00	Rua dos Alecrins	Lote 13	Lote 05	Lote 07	200,00	Resid
07	10,00	10,00	20,00	20,00	Rua dos Alecrins	Lote 12	Lote 06	Lote 08	200,00	Resid
08	R=6,00 - D=3,85 6,61	10,20	20,00	18,81	Rua dos Alecrins	Lote 11	Lote 07	Parte do Lote 09	202,63	Resid
09	R=6,00 - D=2,06 20,76 + 7,84	25,43		17,26	Rua Quilo Belgrado	Lote 08 e Parte do Lote 11		Lote 10	224,53	Resid
10	R=6,00 - D=12,93 14,94	17,26	4,86	13,36	Rua dos Ipês	Lote 09	Rua Quilo Belgrado	Parte do Lote 11	261,85	Resid
11	10,20	10,20	20,00	20,00	Rua dos Ipês	Lote 08	Parte do Lote 09 e Lote 10	Lote 12	204,00	Resid
12	10,00	10,00	20,00	20,00	Rua dos Ipês	Lote 07	Lote 11	Lote 13	200,00	Resid
13	10,00	10,00	20,00	20,00	Rua dos Ipês	Lote 06	Lote 12	Lote 14	200,00	Resid
14	10,00	10,00	20,00	20,00	Rua dos Ipês	Lote 05	Lote 13	Lote 15	200,00	Resid
15	11,30	11,30	20,00	20,00	Rua dos Ipês	Lote 04	Lote 14	Lote 01, Lote 02 e Parte do Lote 03	228,00	Resid
TOTAL DE LOTES DA QUADRA									3.127,37	
TOTAL DA QUADRA									3.127,37	

15

ASSINATURAS:

INFRA-ENGETH INFRA-ESTRUTURA, CONSTRUÇÃO E COMÉRCIO LTDA


PROPRIETÁRIO


NEWTON MEDEIROS

RESPONSÁVEL TÉCNICO - CREA Nº. 2477/D-GO

PREFEITURA MUNICIPAL DE SANTO ANTÔNIO DO
DESCOBERTO

PRE





**GRUPO CERRADO
CERRADO ENGENHARIA**

PROJETOS DE LOTEAMENTOS
RUA PADRE ROSA, QUADRA 33, LOTE 02, SETOR AEROPORTO - LUZIANIA - GOIÁS - FONE: (61) 9939-1030

RESIDENCIAL JARDIM PINHEIRO

LOTEAMENTO:
MUNICÍPIO: SANTO ANTONIO DO DESCOBERTO/GO
PROPRIETÁRIO: INFRA-ENGETH INFRA-ESTRUTURA, CONSTRUÇÃO E COMÉRCIO LTDA

RELACÃO DE LOTES

LOTE	DIMENSÕES			CONFRONTAÇÕES				ÁREA (m²)	USO
	FRENTE	FUNDO	L. DIREITO	L. ESQUERDO	FRENTE	FUNDO	L. DIREITO		
01	R=137,00 - D=10,00	16,11	R=6,00 - D=14,66	20,64	Avenida Flamboyant	Rua dos Tamboril	Avenida Flamboyant	Lote 02	Residênc
02	R=137,00 - D=10,78	10,71	20,64	26,56	Avenida Flamboyant	Rua dos Tamboril	Lote 01	Lote 03	Residênc
03	R=137,00 - D=10,78	9,73	26,56	31,29	Avenida Flamboyant	Rua dos Tamboril	Lote 02	Lote 04	Residênc
04	R=137,00 - D=10,78	8,98	31,29	35,02	Avenida Flamboyant	Rua dos Tamboril	Lote 03	Lote 05	Residênc
05	R=137,00 - D=10,78	8,42	35,02	37,91	Avenida Flamboyant	Rua dos Tamboril	Lote 04	Lote 06	Residênc
06	R=137,00 - D=15,58	3,50	37,91	40,00	Avenida Flamboyant	Rua dos Tamboril	Lote 05	Lote 07 e Lote 35	Residênc
07	10,00	10,00	20,00	20,00	Avenida Flamboyant	Lote 35	Parte do Lote 06	Lote 08	Residênc
08	10,00	10,00	20,00	20,00	Avenida Flamboyant	Lote 34	Lote 07	Lote 09	Residênc
09	10,00	10,00	20,00	20,00	Rua dos Ipês	Lote 33	Lote 08	Lote 10	Residênc
10	10,00	10,00	20,00	20,00	Rua dos Ipês	Lote 32	Lote 09	Lote 11	Residênc
11	10,00	10,00	20,00	20,00	Rua dos Ipês	Lote 31	Lote 10	Lote 12	Residênc
12	10,00	10,00	20,00	20,00	Rua dos Ipês	Lote 30	Lote 11	Lote 13	Residênc
13	10,00	10,00	20,00	20,00	Rua dos Ipês	Lote 29	Lote 12	Lote 14	Residênc
14	10,00	10,00	20,00	20,00	Rua dos Ipês	Lote 28	Lote 13	Lote 15	Residênc
15	10,00	10,00	20,00	20,00	Rua dos Ipês	Lote 27	Lote 14	Lote 16	Residênc
16	10,00	10,00	20,00	20,00	Rua dos Ipês	Lote 26	Lote 15	Lote 17	Residênc
17	10,00	10,00	20,00	20,00	Rua dos Ipês	Lote 25	Lote 16	Lote 18	Residênc
18	10,00	10,00	20,00	20,00	Rua dos Ipês	Lote 24	Lote 17	Lote 19	Residênc
19	10,00	10,00	20,00	20,00	Rua dos Ipês	Lote 23	Lote 18	Lote 20	Residênc
20	20,76	20,00	R=6,00 - D=5,92 3,11	19,58	Rua Quito Belgrado	Lote 19	Rua dos Ipês	Lote 21	Residênc
21	12,00	10,00	19,58	26,20	Rua Quito Belgrado	Parte do Lote 23	Lote 20	Lote 22	Residênc
22	R=6,00 - D=12,93 0,83	10,00	26,20	21,65	Rua Quito Belgrado	Parte do Lote 23	Lote 21	Rua dos Tamboril	Residênc
23	10,00	10,00	20,00	20,00	Rua dos Tamboril	Lote 19	Lote 21 e Lote 22	Lote 24	Residênc
TOTAL DE LOTES DA QUADRA								SUB-TOTAL	6.310,80
TOTAL DA QUADRA								TOTAL DA QUADRA	6.310,80

35

ASSINATURAS:

[Handwritten Signature]
Infra Engeth Infra-Estrutura Const. & Com. Ltd.
Ruyter Kepler de Freitas
Engenheiro Civil
INFRA-ENGETH INFRA-ESTRUTURA, CONSTRUÇÃO E COMÉRCIO LTDA
CREA 550608/GO

NEWTON MEDEIROS

PROPRIETÁRIO

RESPONSÁVEL TÉCNICO - CREA Nº. 2477/D-GO

PREFEITURA MUNICIPAL DE SANTO ANTONIO DO
DESCOBERTO

[Handwritten Signature]
Santo Antônio do Descoberto



**GRUPO CERRADO
CERRADO ENGENHARIA**

PROJETOS DE LOTEAMENTOS
RUA PADRE ROSA, QUADRA 33, LOTE 02, SETOR AEROPORTO - LUZIANIA - GOIAS * FONE: (61) 9939-1030
RESIDENCIAL JARDIM PINHEIRO

LOTEAMENTO: SANTO ANTONIO DO DESCOBERTO/GO
MUNICIPIO: INFRA-ENGETH INFRA-ESTRUTURA, CONSTRUÇÃO E COMÉRCIO LTDA
PROPRIETÁRIO: QUADRA 03

RELAÇÃO DE LOTES

LOTE	DIMENSÕES			CONFRONTAÇÕES				ÁREA (m²)	USO
	FRENTE	FUNDO	L. DIREITO	L. ESQUERDO	FRENTE	FUNDO	L. DIREITO		
24	10,00	10,00	20,00	20,00	Rua dos Tamboril	Lote 18	Lote 23	Lote 25	Residênc
25	10,00	10,00	20,00	20,00	Rua dos Tamboril	Lote 17	Lote 24	Lote 26	Residênc
26	10,00	10,00	20,00	20,00	Rua dos Tamboril	Lote 16	Lote 25	Lote 27	Residênc
27	10,00	10,00	20,00	20,00	Rua dos Tamboril	Lote 15	Lote 26	Lote 28	Residênc
28	10,00	10,00	20,00	20,00	Rua dos Tamboril	Lote 14	Lote 27	Lote 29	Residênc
29	10,00	10,00	20,00	20,00	Rua dos Tamboril	Lote 13	Lote 28	Lote 30	Residênc
30	10,00	10,00	20,00	20,00	Rua dos Tamboril	Lote 12	Lote 29	Lote 31	Residênc
31	10,00	10,00	20,00	20,00	Rua dos Tamboril	Lote 11	Lote 30	Lote 32	Residênc
32	10,00	10,00	20,00	20,00	Rua dos Tamboril	Lote 10	Lote 31	Lote 33	Residênc
33	10,00	10,00	20,00	20,00	Rua dos Tamboril	Lote 09	Lote 32	Lote 34	Residênc
34	10,00	10,00	20,00	20,00	Rua dos Tamboril	Lote 08	Lote 33	Lote 35	Residênc
35	10,00	10,00	20,00	20,00	Rua dos Tamboril	Lote 07	Lote 34	Parte do Lote 06	Residênc
TOTAL DE LOTES DA QUADRA								SUB-TOTAL	2.400,00
TOTAL DA QUADRA								7.710,80	

ASSINATURAS:

[Handwritten Signature]
 Infra-Engeth Infra-Estrutura Const. e Com. Ltd.
 R. Wier Kepler de Thuri
 INFRA-ENGETH INFRA-ESTRUTURA, CONSTRUÇÃO E COMÉRCIO LTDA
 CREA 7544/D-DF

PROPRIETÁRIO

NEWITON MEDEIROS

RESPONSÁVEL TÉCNICO - CREA Nº. 2477/D-GO

PREFEITURA MUNICIPAL DE SANTO ANTONIO DO
DESCOBERTO





**GRUPO CERRADO
CERRADO ENGENHARIA**

PROJETOS DE LOTEAMENTOS
RUA PADRE ROSA, QUADRA 33, LOTE 02, SETOR AEROPORTO - LUZIANIA - GOIÁS - FONE: (61) 9939-1030

RESIDENCIAL JARDIM PINHEIRO

LOTEAMENTO: SANTO ANTONIO DO DESCOBERTO/GO
MUNICIPIO: INFRA-ENGETH INFRA-ESTRUTURA, CONSTRUÇÃO E COMÉRCIO LTDA
PROPRIETÁRIO: QUADRA 04

RELAÇÃO DE LOTES

LOTE	DIMENSÕES			CONFRONTAÇÕES					ÁREA (m²)	USO
	FRENTE	FUNDO	L. DIREITO	L. ESQUERDO	FRENTE	FUNDO	L. DIREITO	L. ESQUERDO		
01	R=6,00 - D=13,77	10,00	19,90	24,49	Avenida Flamboyant	Parte do Lote 46	Rua das Aroeiras	Lote 02	249,61	Residênc
02	R=67,97 - D=12,52	10,00	24,49	16,99	Avenida Flamboyant	Parte do Lote 46	Lote 01	Lote 03	208,79	Residênc
03	R=38,75 - D=10,08 R=30,48 - D=16,80	20,00	16,99		Avenida Flamboyant	Lote 04	Lote 02		208,49	Residênc
04	10,00	10,00	20,00	20,00	Rua dos Tamboril	Lote 46	Lote 03	Lote 05	200,00	Residênc
05	10,00	10,00	20,00	20,00	Rua dos Tamboril	Lote 45	Lote 04	Lote 06	200,00	Residênc
06	10,00	10,00	20,00	20,00	Rua dos Tamboril	Lote 44	Lote 05	Lote 07	200,00	Residênc
07	10,00	10,00	20,00	20,00	Rua dos Tamboril	Lote 43	Lote 06	Lote 08	200,00	Residênc
08	10,00	10,00	20,00	20,00	Rua dos Tamboril	Lote 42	Lote 07	Lote 09	200,00	Residênc
09	10,00	10,00	20,00	20,00	Rua dos Tamboril	Lote 41	Lote 08	Lote 10	200,00	Residênc
10	10,00	10,00	20,00	20,00	Rua dos Tamboril	Lote 40	Lote 09	Lote 11	200,00	Residênc
11	10,00	10,00	20,00	20,00	Rua dos Tamboril	Lote 39	Lote 10	Lote 12	200,00	Residênc
12	10,00	10,00	20,00	20,00	Rua dos Tamboril	Lote 38	Lote 11	Lote 13	200,00	Residênc
13	10,00	10,00	20,00	20,00	Rua dos Tamboril	Lote 37	Lote 12	Lote 14	200,00	Residênc
14	10,00	10,00	20,00	20,00	Rua dos Tamboril	Lote 36	Lote 13	Lote 15	200,00	Residênc
15	10,00	10,00	20,00	20,00	Rua dos Tamboril	Lote 35	Lote 14	Lote 16	200,00	Residênc
16	10,00	10,00	20,00	20,00	Rua dos Tamboril	Lote 34	Lote 15	Lote 17	200,00	Residênc
17	10,00	10,00	20,00	20,00	Rua dos Tamboril	Lote 33	Lote 16	Lote 18	200,00	Residênc
18	10,00	10,00	20,00	20,00	Rua dos Tamboril	Lote 32	Lote 17	Lote 19	200,00	Residênc
19	10,00	10,00	20,00	20,00	Rua dos Tamboril	Lote 31	Lote 18	Lote 20	200,00	Residênc
20	10,00	10,00	20,00	20,00	Rua dos Tamboril	Lote 30	Lote 19	Lote 21	200,00	Residênc
21	10,00	10,00	20,00	20,00	Rua dos Tamboril	Lote 29	Lote 20	Lote 22	200,00	Residênc
22	10,00	10,00	20,00	20,00	Rua dos Tamboril	Lote 28	Lote 21	Lote 23	200,00	Residênc
23	10,00	10,00	20,00	20,00	Rua dos Tamboril	Lote 27	Lote 22	Lote 24 e Lote 25	200,00	Residênc
TOTAL DE LOTES DA QUADRA									4.668,81	
TOTAL DA QUADRA									4.668,89	

ASSINATURAS:

[Handwritten signature]
 Infra Engeth Infra-Estrutura Const. e Com. Ltda
 Ruyta Kepler de Thulin
 CREA 7544/D-DF


PROPRIETÁRIO

NEWITON MEDEIROS

RESPONSÁVEL TÉCNICO - CREA Nº. 2477/D-GO

PREFEITURA MUNICIPAL DE SANTO ANTONIO DO
DESCOBERTO

[Handwritten signature]
Santo Antônio do Descoberto



**GRUPO CERRADO
CERRADO ENGENHARIA**

PROJETOS DE LOTEAMENTOS
RUA PADRE ROSA, QUADRA 33, LOTE 02, SETOR AEROPORTO - LUZIÂNIA - GOIÁS * FONE: (61) 9839-1030

RESIDENCIAL JARDIM PINHEIRO

LOTEAMENTO: SANTO ANTÔNIO DO DESCOBERTO/GO
MUNICÍPIO: INFRA-ENGETH INFRA-ESTRUTURA, CONSTRUÇÃO E COMÉRCIO LTDA
PROPRIETÁRIO: QUADRA 04

RELAÇÃO DE LOTES

LOTE	DIMENSÕES		FRENTE	CONFRONTAÇÕES			USO	
	FRENTE	FUNDO		L. DIREITO	L. ESQUERDO	FUNDO		L. DIREITO
24	R=6,00 - D=11,20 2,36	10,00	Rua das Primaveraes	22,05	Parte do Lote 23	Rua dos Tamboril	Residênc	220,69
25	10,45	10,00	Rua das Primaveraes	18,99	Parte do Lote 23	Lote 24	Residênc	205,23
26	R=6,00 - D=7,65 16,46	20,00	Rua das Primaveraes	8,46	Lote 27	Lote 25	Residênc	315,30
27	10,00	10,00	Rua das Aroeiras	20,00	Lote 23	Lote 26	Residênc	200,00
28	10,00	10,00	Rua das Aroeiras	20,00	Lote 22	Lote 27	Residênc	200,00
29	10,00	10,00	Rua das Aroeiras	20,00	Lote 21	Lote 28	Residênc	200,00
30	10,00	10,00	Rua das Aroeiras	20,00	Lote 20	Lote 29	Residênc	200,00
31	10,00	10,00	Rua das Aroeiras	20,00	Lote 19	Lote 30	Residênc	200,00
32	10,00	10,00	Rua das Aroeiras	20,00	Lote 18	Lote 31	Residênc	200,00
33	10,00	10,00	Rua das Aroeiras	20,00	Lote 17	Lote 32	Residênc	200,00
34	10,00	10,00	Rua das Aroeiras	20,00	Lote 16	Lote 33	Residênc	200,00
35	10,00	10,00	Rua das Aroeiras	20,00	Lote 15	Lote 34	Residênc	200,00
36	10,00	10,00	Rua das Aroeiras	20,00	Lote 14	Lote 35	Residênc	200,00
37	10,00	10,00	Rua das Aroeiras	20,00	Lote 13	Lote 36	Residênc	200,00
38	10,00	10,00	Rua das Aroeiras	20,00	Lote 12	Lote 37	Residênc	200,00
39	10,00	10,00	Rua das Aroeiras	20,00	Lote 11	Lote 38	Residênc	200,00
40	10,00	10,00	Rua das Aroeiras	20,00	Lote 10	Lote 39	Residênc	200,00
41	10,00	10,00	Rua das Aroeiras	20,00	Lote 09	Lote 40	Residênc	200,00
42	10,00	10,00	Rua das Aroeiras	20,00	Lote 08	Lote 41	Residênc	200,00
43	10,00	10,00	Rua das Aroeiras	20,00	Lote 07	Lote 42	Residênc	200,00
44	10,00	10,00	Rua das Aroeiras	20,00	Lote 06	Lote 43	Residênc	200,00
45	10,00	10,00	Rua das Aroeiras	20,00	Lote 05	Lote 44	Residênc	200,00
46	10,00	10,00	Rua das Aroeiras	20,00	Lote 04	Lote 45	Residênc	200,00
48	10,00	10,00	Rua das Aroeiras	20,00	Lote 04	Lote 45	Residênc	200,00
TOTAL DE LOTES DA QUADRA							SUB-TOTAL	4.741,22
TOTAL DA QUADRA							SUB-TOTAL	9.410,11

ASSINATURAS:

[Handwritten Signature]
 INFRA-ENGETH INFRA-ESTRUTURA, CONSTRUÇÃO E COMÉRCIO LTDA
 CREA 7544/D-DF
 PROPRIETÁRIO

NEWITON MEDEIROS

RESPONSÁVEL TÉCNICO - CREA Nº. 2477/D-GO

PREFEITURA MUNICIPAL DE SANTO ANTÔNIO DO
DESCOBERTO

[Handwritten Signature]
 Santo Antônio do Descoberto



**GRUPO CERRADO
CERRADO ENGENHARIA**

PROJETOS DE LOTEAMENTOS
RUA PADRE ROSA, QUADRA 33, LOTE 02, SETOR AEROPORTO - LUZÂNIA - GOIÁS - FONE: (61) 9889-1030
RESIDENCIAL JARDIM PINHEIRO

LOTEAMENTO: SANTO ANTONIO DO DESCOBERTO/GO
MUNICIPIO: INFRA-ENGETH INFRA-ESTRUTURA, CONSTRUÇÃO E COMÉRCIO LTDA
PROPRIETÁRIO: QUADRA 05

RELAÇÃO DE LOTES

LOTE	DIMENSÕES			CONFRONTAÇÕES				ÁREA (m²)	USO		
	FRENTE	FUNDO	L. DIREITO	L. ESQUERDO	FRENTE	FUNDO	L. DIREITO			L. ESQUERDO	
01	R=6,00 - D=10,72 3,91	10,93	13,05	18,09	Avenida Flamboyant	Parte do Lote 50	Rua dos Cedros	Lote 02	200,00	Residênc	
02	12,08	11,92	18,09	15,60	Avenida Flamboyant	Parte do Lote 04 e Parte do Lote 50	Lote 01	Lote 03	200,00	Residênc	
03	R=6,75 - D=4,73 6,63	17,15	15,60	R=102,26 - D=8,20 R=6,00 - D=4,35 1,44	Avenida Flamboyant	Parte do Lote 04	Lote 02	Avenida Flamboyant	200,00	Residênc	
04	10,00	10,00	20,00	20,00	Rua das Arceiras	Lote 50	Parte do Lote 02 e Lote 03	Lote 05	200,00	Residênc	
05	10,00	10,00	20,00	20,00	Rua das Arceiras	Lote 49	Lote 04	Lote 06	200,00	Residênc	
06	10,00	10,00	20,00	20,00	Rua das Arceiras	Lote 48	Lote 05	Lote 07	200,00	Residênc	
07	10,00	10,00	20,00	20,00	Rua das Arceiras	Lote 47	Lote 06	Lote 08	200,00	Residênc	
08	10,00	10,00	20,00	20,00	Rua das Arceiras	Lote 46	Lote 07	Lote 09	200,00	Residênc	
09	10,00	10,00	20,00	20,00	Rua das Arceiras	Lote 45	Lote 08	Lote 10	200,00	Residênc	
10	10,00	10,00	20,00	20,00	Rua das Arceiras	Lote 44	Lote 09	Lote 11	200,00	Residênc	
11	10,00	10,00	20,00	20,00	Rua das Arceiras	Lote 43	Lote 10	Lote 12	200,00	Residênc	
12	10,00	10,00	20,00	20,00	Rua das Arceiras	Lote 42	Lote 11	Lote 13	200,00	Residênc	
13	10,00	10,00	20,00	20,00	Rua das Arceiras	Lote 41	Lote 12	Lote 14	200,00	Residênc	
14	10,00	10,00	20,00	20,00	Rua das Arceiras	Lote 40	Lote 13	Lote 15	200,00	Residênc	
15	10,00	10,00	20,00	20,00	Rua das Arceiras	Lote 39	Lote 14	Lote 16	200,00	Residênc	
16	10,00	10,00	20,00	20,00	Rua das Arceiras	Lote 38	Lote 15	Lote 17	200,00	Residênc	
17	10,00	10,00	20,00	20,00	Rua das Arceiras	Lote 37	Lote 16	Lote 18	200,00	Residênc	
18	10,00	10,00	20,00	20,00	Rua das Arceiras	Lote 36	Lote 17	Lote 19	200,00	Residênc	
19	10,00	10,00	20,00	20,00	Rua das Arceiras	Lote 35	Lote 18	Lote 20	200,00	Residênc	
20	10,00	10,00	20,00	20,00	Rua das Arceiras	Lote 34	Lote 19	Lote 21	200,00	Residênc	
21	10,00	10,00	20,00	20,00	Rua das Arceiras	Lote 33	Lote 20	Lote 22	200,00	Residênc	
22	10,00	10,00	20,00	20,00	Rua das Arceiras	Lote 32	Lote 21	Lote 23	200,00	Residênc	
23	10,00	10,00	20,00	20,00	Rua das Arceiras	Lote 31	Lote 22	Lote 24	200,00	Residênc	
TOTAL DE LOTES DA QUADRA								50			
TOTAL DA QUADRA								4.800,00			
SUB-TOTAL								4.800,00			

ASSINATURAS:

[Handwritten Signature]
 Infra Engeth Infra-Estrutura Const. e Com. Ltda
 Myter Kepler de Thuin
 CREA 7544/D-DF


PROPRIETÁRIO

NEWTON MEDEIROS

RESPONSÁVEL TÉCNICO - CREA Nº. 2477/D-GO

PREFEITURA MUNICIPAL DE SANTO ANTONIO DO DESCOBERTO





**GRUPO CERRADO
CERRADO ENGENHARIA**

PROJETOS DE LOTEAMENTOS
RUA PADRE ROSA, QUADRA 33, LOTE 02, SETOR AEROPORTO - LUZIANIA - GOIAS * EONE: (61) 9939-1030
RESIDENCIAL JARDIM PINHEIRO

LOTEAMENTO: SANTO ANTONIO DO DESCOBERTO/GO
MUNICIPIO: MILA EMPREENDIMENTOS IMOBILIARIOS LTDA
PROPRIETARIO: QUADRA 05

RELAÇÃO DE LOTES

LOTE	DIMENSÕES		CONFRONTAÇÕES				ÁREA (m²)	USO	
	FRENTE	FUNDO	L. DIREITO	L. ESQUERDO	FRENTE	FUNDO			L. DIREITO
24	10,00	10,00	20,00	20,00	Rua das Aroeiras	Lote 30	Lote 23	Lote 25	Residência
25	10,00	10,00	20,00	20,00	Rua das Aroeiras	Lote 29	Lote 24	Lote 26 e Parte do Lote 27	Residência
26	R=6,00 - D=11,20 2,35	10,00	15,10	20,15	Rua das Primaveraes	Parte do Lote 25	Rua das Aroeiras	Lote 27	Residência
27	11,30	10,81	20,15	16,86	Rua das Primaveraes	Parte do Lote 25 e Parte do Lote 29	Lote 26	Lote 28	Residência
28	R=6,00 - D=7,65 15,62	19,19	16,86	5,56	Rua das Primaveraes	Parte do Lote 29	Lote 27	Rua dos Cedros	Residência
29	10,00	10,00	20,00	20,00	Rua dos Cedros	Lote 25	Parte do Lote 27 e Lote 28	Lote 30	Residência
30	10,00	10,00	20,00	20,00	Rua dos Cedros	Lote 24	Lote 29	Lote 31	Residência
31	10,00	10,00	20,00	20,00	Rua dos Cedros	Lote 23	Lote 30	Lote 32	Residência
32	10,00	10,00	20,00	20,00	Rua dos Cedros	Lote 22	Lote 31	Lote 33	Residência
33	10,00	10,00	20,00	20,00	Rua dos Cedros	Lote 21	Lote 32	Lote 34	Residência
34	10,00	10,00	20,00	20,00	Rua dos Cedros	Lote 20	Lote 33	Lote 35	Residência
35	10,00	10,00	20,00	20,00	Rua dos Cedros	Lote 19	Lote 34	Lote 36	Residência
36	10,00	10,00	20,00	20,00	Rua dos Cedros	Lote 18	Lote 35	Lote 37	Residência
37	10,00	10,00	20,00	20,00	Rua dos Cedros	Lote 17	Lote 36	Lote 38	Residência
38	10,00	10,00	20,00	20,00	Rua dos Cedros	Lote 16	Lote 37	Lote 39	Residência
39	10,00	10,00	20,00	20,00	Rua dos Cedros	Lote 15	Lote 38	Lote 40	Residência
40	10,00	10,00	20,00	20,00	Rua dos Cedros	Lote 14	Lote 39	Lote 41	Residência
41	10,00	10,00	20,00	20,00	Rua dos Cedros	Lote 13	Lote 40	Lote 42	Residência
42	10,00	10,00	20,00	20,00	Rua dos Cedros	Lote 12	Lote 41	Lote 43	Residência
43	10,00	10,00	20,00	20,00	Rua dos Cedros	Lote 11	Lote 42	Lote 44	Residência
44	10,00	10,00	20,00	20,00	Rua dos Cedros	Lote 10	Lote 43	Lote 45	Residência
45	10,00	10,00	20,00	20,00	Rua dos Cedros	Lote 09	Lote 44	Lote 46	Residência
46	10,00	10,00	20,00	20,00	Rua dos Cedros	Lote 08	Lote 45	Lote 47	Residência
47	10,00	10,00	20,00	20,00	Rua dos Cedros	Lote 07	Lote 46	Lote 48	Residência
48	10,00	10,00	20,00	20,00	Rua dos Cedros	Lote 06	Lote 47	Lote 49	Residência
49	10,00	10,00	20,00	20,00	Rua dos Cedros	Lote 05	Lote 48	Lote 50	Residência
50	10,00	10,00	20,00	20,00	Rua dos Cedros	Lote 04	Lote 49	Lote 01 e Parte do Lote 02	Residência
TOTAL DE LOTES DA QUADRA							TOTAL DA QUADRA	SUB-TOTAL	6.485,44
									10.065,44

50

ASSINATURAS:

[Handwritten signature]

Infra-Engenharia Infra-Estrutura Const. e Com. Ltda
Rafael Kepler da Thuin
Engenheiro Civil

INFRA-ENGETH INFRA-ESTRUTURA, CONSTRUÇÃO E COMÉRCIO LTDA


PROPRIETÁRIO

NEWTON MEDEIROS

RESPONSÁVEL TÉCNICO - CREA Nº. 2477/D-GO

PREFEITURA MUNICIPAL DE SANTO ANTONIO
DESCOBERTO

Santa Rita do Descoberto



**GRUPO CERRADO
CERRADO ENGENHARIA**

PROJETOS DE LOTEAMENTOS
RUA PADRE ROSA, QUADRA 33, LOTE 02, SETOR AEROPORTO - LUZIANIA - GOIÁS - FONE: (61) 8938-1030

RESIDENCIAL JARDIM PINHEIRO

LOTEAMENTO: SANTO ANTONIO DO DESCOBERTO/GO
MUNICÍPIO: INFRA-ENGETH INFRA-ESTRUTURA, CONSTRUÇÃO E COMÉRCIO LTDA
PROPRIETÁRIO: QUADRA 06

RELAÇÃO DE LOTES

LOTE	DIMENSÕES			CONFRONTAÇÕES				ÁREA (m²)	USO
	FRENTE	FUNDO	L. DIREITO	L. ESQUERDO	FRENTE	FUNDO	L. DIREITO		
01	R=131,86 - D=17,32	10,96	R=6,00 - D=14,98	20,14	Avenida Flamboyant	Rua dos Baruzeiros	Avenida Flamboyant	Lote 02	Residênc
02	10,96	10,00	20,14	24,66	Avenida Flamboyant	Rua dos Baruzeiros	Lote 01	Lote 03	Residênc
03	11,17	10,00	24,66	29,64	Avenida Flamboyant	Rua dos Baruzeiros	Lote 02	Lote 04	Residênc
04	11,39	10,00	29,64	35,08	Avenida Flamboyant	Rua dos Baruzeiros	Lote 03	Lote 05	Residênc
05	R=6,00 - D=3,27 7,98	10,00	35,08	40,00	Avenida Flamboyant	Rua dos Baruzeiros	Lote 04	Lote 06 e Lote 56	Residênc
06	10,00	10,00	20,00	20,00	Avenida Flamboyant e Rua dos Mognos	Lote 56	Parte do Lote 05	Lote 07	Residênc
07	10,00	10,00	20,00	20,00	Rua dos Mognos	Lote 55	Lote 06	Lote 08	Residênc
08	10,00	10,00	20,00	20,00	Rua dos Mognos	Lote 54	Lote 07	Lote 09	Residênc
09	10,00	10,00	20,00	20,00	Rua dos Mognos	Lote 53	Lote 08	Lote 10	Residênc
10	10,00	10,00	20,00	20,00	Rua dos Mognos	Lote 52	Lote 09	Lote 11	Residênc
11	10,00	10,00	20,00	20,00	Rua dos Mognos	Lote 51	Lote 10	Lote 12	Residênc
12	10,00	10,00	20,00	20,00	Rua dos Mognos	Lote 50	Lote 11	Lote 13	Residênc
13	10,00	10,00	20,00	20,00	Rua dos Mognos	Lote 49	Lote 12	Lote 14	Residênc
14	10,00	10,00	20,00	20,00	Rua dos Mognos	Lote 48	Lote 13	Lote 15	Residênc
16	15,61	R=26,00 - D=7,95 4,99	20,00	21,39	Rua dos Mognos	Parte do Lote 47	Lote 14	Lote 16	Residênc
18	R=600 - D=3,67 2,01 + 13,95	R=26,00 - D=7,95 1,33	21,39	20,00	Rua dos Mognos e Rua dos Cedros	Parte do Lote 47	Lote 15	Lote 17	Residênc
17	10,00	10,00	20,00	20,00	Rua dos Cedros	Lote 46	Lote 16	Lote 18	Residênc
18	10,00	10,00	20,00	20,00	Rua dos Cedros	Lote 45	Lote 17	Lote 19	Residênc
19	10,00	10,00	20,00	20,00	Rua dos Cedros	Lote 44	Lote 18	Lote 20	Residênc
20	10,00	10,00	20,00	20,00	Rua dos Cedros	Lote 43	Lote 19	Lote 21	Residênc
21	10,00	10,00	20,00	20,00	Rua dos Cedros	Lote 42	Lote 20	Lote 22	Residênc
22	10,00	10,00	20,00	20,00	Rua dos Cedros	Lote 41	Lote 21	Lote 23	Residênc
23	10,00	10,00	20,00	20,00	Rua dos Cedros	Lote 40	Lote 22	Lote 24	Residênc
TOTAL DE LOTES DA QUADRA								SUB-TOTAL	5.227,60
TOTAL DA QUADRA								TOTAL DA QUADRA	5.227,60

ASSINATURAS:

[Handwritten Signature]

Infra-Engeth Infra-Estrutura Const. e Com. Lda
Engenheiro Civil
Engenheiro Civil
Engenheiro Civil
Engenheiro Civil

PROPRIETÁRIO


[Handwritten Signature]

NEWITON MEDEIROS

RESPONSÁVEL TÉCNICO - CREA Nº 2477/D-GO

PREFEITURA MUNICIPAL DE SANTO ANTONIO DO
DESCOBERTO

Santo
do Descoberto



**GRUPO CERRADO
CERRADO ENGENHARIA**

PROJETOS DE LOTEAMENTOS
RUA PADRE ROSA, QUADRA 33, LOTE 02, SETOR AEROPORTO - LUZIANIA - GOIAS - FONE: (61) 9839-1030

RESIDENCIAL JARDIM PINHEIRO

LOTEAMENTO:
MUNICÍPIO:
PROPRIETÁRIO:

SANTO ANTONIO DO DESCOBERTO/GO
INFRA-ENGETH INFRA-ESTRUTURA, CONSTRUÇÃO E COMÉRCIO LTDA

LOTE	QUADRA 06			CONFRONTAÇÕES										ÁREA (m²)	USO
	FRENTE	FUNDO	L. DIREITO	L. ESQUERDO	FRENTE	FUNDO	L. DIREITO	L. ESQUERDO	FUNDO	L. DIREITO	L. ESQUERDO	ÁREA (m²)	USO		
24	10,00	10,00	20,00	20,00	Rua dos Cedros	Lote 39	Lote 23	Lote 25	Rua dos Cedros	Lote 39	Lote 23	200,00	Residênc		
25	10,00	10,00	20,00	20,00	Rua dos Cedros	Lote 38	Lote 24	Lote 26	Rua dos Cedros	Lote 38	Lote 24	200,00	Residênc		
26	10,00	10,00	20,00	20,00	Rua dos Cedros	Lote 37	Lote 25	Lote 27	Rua dos Cedros	Lote 37	Lote 25	200,00	Residênc		
27	10,00	10,00	20,00	20,00	Rua dos Cedros	Lote 36	Lote 26	Lote 28	Rua dos Cedros	Lote 36	Lote 26	200,00	Residênc		
28	10,00	10,00	20,00	20,00	Rua dos Cedros	Lote 35	Lote 27	Lote 29	Rua dos Cedros	Lote 35	Lote 27	200,00	Residênc		
29	10,00	10,00	20,00	20,00	Rua dos Cedros	Lote 34	Lote 28	Lote 30	Rua dos Cedros	Lote 34	Lote 28	200,00	Residênc		
30	10,00	10,00	20,00	20,00	Rua dos Cedros	Lote 33	Lote 29	Lote 31 e Parte do Lote 32	Rua dos Cedros	Lote 33	Lote 29	200,00	Residênc		
31	R=6,00 - D=11,20 11,26	13,79	18,31	11,04	Rua dos Cedros	Lote 32	Parte do Lote 30	Rua das Primaveraes	Rua dos Cedros	Lote 32	Parte do Lote 30	288,42	Residênc		
32	R=6,00 - D=7,65 2,73	13,79	16,47 + 1,77	21,69	Rua dos Baruzeiros	Lote 31	Rua das Primaveraes	Parte do Lote 30 e Lote 33	Rua dos Baruzeiros	Lote 31	Rua das Primaveraes	223,61	Residênc		
33	10,00	10,00	20,00	20,00	Rua dos Baruzeiros	Lote 30	Parte do Lote 32	Lote 34	Rua dos Baruzeiros	Lote 30	Lote 34	200,00	Residênc		
34	10,00	10,00	20,00	20,00	Rua dos Baruzeiros	Lote 29	Lote 33	Lote 35	Rua dos Baruzeiros	Lote 29	Lote 33	200,00	Residênc		
35	10,00	10,00	20,00	20,00	Rua dos Baruzeiros	Lote 28	Lote 34	Lote 36	Rua dos Baruzeiros	Lote 28	Lote 34	200,00	Residênc		
36	10,00	10,00	20,00	20,00	Rua dos Baruzeiros	Lote 27	Lote 35	Lote 37	Rua dos Baruzeiros	Lote 27	Lote 35	200,00	Residênc		
37	10,00	10,00	20,00	20,00	Rua dos Baruzeiros	Lote 26	Lote 36	Lote 38	Rua dos Baruzeiros	Lote 26	Lote 36	200,00	Residênc		
38	10,00	10,00	20,00	20,00	Rua dos Baruzeiros	Lote 25	Lote 37	Lote 39	Rua dos Baruzeiros	Lote 25	Lote 37	200,00	Residênc		
39	10,00	10,00	20,00	20,00	Rua dos Baruzeiros	Lote 24	Lote 38	Lote 40	Rua dos Baruzeiros	Lote 24	Lote 38	200,00	Residênc		
40	10,00	10,00	20,00	20,00	Rua dos Baruzeiros	Lote 23	Lote 39	Lote 41	Rua dos Baruzeiros	Lote 23	Lote 39	200,00	Residênc		
41	10,00	10,00	20,00	20,00	Rua dos Baruzeiros	Lote 22	Lote 40	Lote 42	Rua dos Baruzeiros	Lote 22	Lote 40	200,00	Residênc		
42	10,00	10,00	20,00	20,00	Rua dos Baruzeiros	Lote 21	Lote 41	Lote 43	Rua dos Baruzeiros	Lote 21	Lote 41	200,00	Residênc		
43	10,00	10,00	20,00	20,00	Rua dos Baruzeiros	Lote 20	Lote 42	Lote 44	Rua dos Baruzeiros	Lote 20	Lote 42	200,00	Residênc		
44	10,00	10,00	20,00	20,00	Rua dos Baruzeiros	Lote 19	Lote 43	Lote 45	Rua dos Baruzeiros	Lote 19	Lote 43	200,00	Residênc		
45	10,00	10,00	20,00	20,00	Rua dos Baruzeiros	Lote 18	Lote 44	Lote 46	Rua dos Baruzeiros	Lote 18	Lote 44	200,00	Residênc		
46	10,00	10,00	20,00	20,00	Rua dos Baruzeiros	Lote 17	Lote 45	Lote 47	Rua dos Baruzeiros	Lote 17	Lote 45	200,00	Residênc		
47	R=6,00 - D=3,67 4,99 + 1,33	R=26,00 - D=15,90 4,99 + 1,33	20,00	20,00	Rua dos Baruzeiros	Lote 15 e Lote 16	Lote 46	Lote 48	Rua dos Baruzeiros	Lote 15 e Lote 16	Lote 46	322,16	Residênc		
48	10,00	10,00	20,00	20,00	Rua dos Baruzeiros	Lote 14	Lote 47	Lote 49	Rua dos Baruzeiros	Lote 14	Lote 47	200,00	Residênc		
49	10,00	10,00	20,00	20,00	Rua dos Baruzeiros	Lote 13	Lote 48	Lote 50	Rua dos Baruzeiros	Lote 13	Lote 48	200,00	Residênc		
50	10,00	10,00	20,00	20,00	Rua dos Baruzeiros	Lote 12	Lote 49	Lote 51	Rua dos Baruzeiros	Lote 12	Lote 49	200,00	Residênc		
51	10,00	10,00	20,00	20,00	Rua dos Baruzeiros	Lote 11	Lote 50	Lote 52	Rua dos Baruzeiros	Lote 11	Lote 50	200,00	Residênc		
52	10,00	10,00	20,00	20,00	Rua dos Baruzeiros	Lote 10	Lote 51	Lote 53	Rua dos Baruzeiros	Lote 10	Lote 51	200,00	Residênc		
53	10,00	10,00	20,00	20,00	Rua dos Baruzeiros	Lote 09	Lote 52	Lote 54	Rua dos Baruzeiros	Lote 09	Lote 52	200,00	Residênc		
54	10,00	10,00	20,00	20,00	Rua dos Baruzeiros	Lote 08	Lote 53	Lote 55	Rua dos Baruzeiros	Lote 08	Lote 53	200,00	Residênc		
55	10,00	10,00	20,00	20,00	Rua dos Baruzeiros	Lote 07	Lote 54	Lote 56	Rua dos Baruzeiros	Lote 07	Lote 54	200,00	Residênc		
56	10,00	10,00	20,00	20,00	Rua dos Baruzeiros	Lote 06	Lote 55	Parte do Lote 05	Rua dos Baruzeiros	Lote 06	Parte do Lote 05	200,00	Residênc		
TOTAL DE LOTES DA QUADRA												SUB-TOTAL	6.834,19		
TOTAL DA QUADRA												SUB-TOTAL	12.061,69		

ASSINATURAS:

[Handwritten Signature]
 Infra-Engeth Infra-Estrutura Const. e Com. Ltda
 Ruyter Kepler de Thuzin
 CREA 7544/D-01/GO


PROPRIETÁRIO

NEWTON MEDEIROS

RESPONSÁVEL TÉCNICO - CREA Nº. 2477/D-GO

PREFEITURA MUNICIPAL DE SANTO ANTONIO DO
DESCOBERTO

Santo Antônio do Descoberto



**GRUPO CERRADO
CERRADO ENGENHARIA**

PROJETOS DE LOTEAMENTOS
RUA PADRE ROSA, QUADRA 33, LOTE 02, SETOR AEROPORTO - LUZIANIA - GOIAS - FONE: (61) 9939-1030

RESIDENCIAL JARDIM PINHEIRO

LOTEAMENTO:
MUNICIPIO: SANTO ANTONIO DO DESCOBERTO/GO
PROPRIETARIO: INFRA-ENGETH INFRA-ESTRUTURA, CONSTRUÇÃO E COMÉRCIO LTDA

RELAÇÃO DE LOTES

LOTE	DIMENSÕES			CONFRONTAÇÕES				ÁREA (m²)	USO	
	FRENTE	FUNDO	L. DIREITO	L. ESQUERDO	FRENTE	FUNDO	L. DIREITO			L. ESQUERDO
01	R=6,00 - D=16,91	7,35	13,82	21,21	Avenida Flamboyant	Parte do Lote 41	Rua dos Buritis	Lote 02	Residênc	
02	10,69	12,07	21,21	15,36	Avenida Flamboyant	Parte do Lote 41	Lote 01	Lote 03	Residênc	
03	17,66	20,58	15,36	R=6,00 - D=6,50 1,41	Avenida Flamboyant	Lote 04 e Parte do Lote 41	Lote 02	Avenida Flamboyant e Rua dos Baruzeiros	Residênc	
04	10,00	10,00	20,00	20,00	Avenida Flamboyant e Rua dos Baruzeiros	Lote 41	Parte do Lote 03	Lote 05	Residênc	
05	10,00	10,00	20,00	20,00	Rua dos Baruzeiros	Lote 40	Lote 04	Lote 08	Residênc	
06	10,00	10,00	20,00	20,00	Rua dos Baruzeiros	Lote 39	Lote 05	Lote 07	Residênc	
07	10,00	10,00	20,00	20,00	Rua dos Baruzeiros	Lote 38	Lote 06	Lote 08	Residênc	
08	10,00	10,00	20,00	20,00	Rua dos Baruzeiros	Lote 37	Lote 07	Lote 09	Residênc	
09	10,00	10,00	20,00	20,00	Rua dos Baruzeiros	Lote 36	Lote 08	Lote 10	Residênc	
10	10,00	10,00	20,00	20,00	Rua dos Baruzeiros	Lote 35	Lote 09	Lote 11	Residênc	
11	10,00	10,00	20,00	20,00	Rua dos Baruzeiros	Lote 34	Lote 10	Lote 12	Residênc	
12	10,00	10,00	20,00	20,00	Rua dos Baruzeiros	Lote 33	Lote 11	Lote 13	Residênc	
13	10,00	10,00	20,00	20,00	Rua dos Baruzeiros	Lote 32	Lote 12	Lote 14	Residênc	
14	10,00	10,00	20,00	20,00	Rua dos Baruzeiros	Lote 31	Lote 13	Lote 15	Residênc	
15	10,00	10,00	20,00	20,00	Rua dos Baruzeiros	Lote 30	Lote 14	Lote 16	Residênc	
16	10,00	10,00	20,00	20,00	Rua dos Baruzeiros	Lote 29	Lote 15	Lote 17	Residênc	
17	10,00	10,00	20,00	20,00	Rua dos Baruzeiros	Lote 28	Lote 16	Lote 18	Residênc	
18	10,00	10,00	20,00	20,00	Rua dos Baruzeiros	Lote 27	Lote 17	Lote 19	Residênc	
19	10,00	10,00	20,00	20,00	Rua dos Baruzeiros	Lote 26	Lote 18	Lote 20	Residênc	
20	R=6,00 - D=3,67 4,65 + 2,64	10,26	20,00	17,40	Rua dos Baruzeiros	Lote 25	Lote 19	Lote 21	Residênc	
21	30,32	24,83	17,40		Rua dos Baruzeiros	Lote 22, Lote 23 e Lote 24	Lote 20		Residênc	
22	14,35	4,83	R=6,00 - D=16,18 15,83	20,00	Rua dos Buritis	Parte do Lote 21	Rua dos Baruzeiros	Lote 23	Residênc	
23	10,00	10,00	20,00	20,00	Rua dos Buritis	Parte do Lote 21	Lote 22	Lote 24	Residênc	
TOTAL DE LOTES DA QUADRA								41		
TOTAL DA QUADRA								SUB-TOTAL	4.729,43	

ASSINATURAS:

[Handwritten Signature]
 Infra Engeth Infra-Estrutura Const. e Com. Ltda
 Engenheiro Civil
 Ruy de Kepler de Thaum
 Responsável Técnico

PROPRIETÁRIO

NEWTON MEDEIROS

RESPONSÁVEL TÉCNICO - CREA Nº. 2477/D-GO

PREFEITURA MUNICIPAL DE SANTO ANTONIO DO
DESCOBERTO

[Handwritten Signature]
Santo Antonio do Descoberto



**GRUPO CERRADO
CERRADO ENGENHARIA**

PROJETOS DE LOTEAMENTOS
RUA PADRE ROSA, QUADRA 33, LOTE 02, SETOR AEROPORTO - LUZIÂNIA - GOIÁS * FONE: (61) 9939-1030
RESIDENCIAL JARDIM PINHEIRO

LOTEAMENTO: SANTO ANTONIO DO DESCOBERTO/GO
MUNICIPIO: INFRA-ENGETH INFRA-ESTRUTURA, CONSTRUÇÃO E COMÉRCIO LTDA
PROPRIETÁRIO: QUADRA 07

LOTE	DIMENSÕES			FRENTE	FUNDO	CONFRONTAÇÕES			ÁREA (m²)	USO
	FRENTE	FUNDO	L. DIREITO			L. ESQUERDO	FUNDO	L. DIREITO		
24	10,00	10,00	20,00	Rua dos Buritis	Parte do Lote 21	Lote 23	Lote 25	Residênc		
25	10,26	10,26	20,00	Rua dos Buritis	Lote 20	Lote 24	Lote 26	Residênc		
26	10,00	10,00	20,00	Rua dos Buritis	Lote 19	Lote 25	Lote 27	Residênc		
27	10,00	10,00	20,00	Rua dos Buritis	Lote 18	Lote 26	Lote 28	Residênc		
28	10,00	10,00	20,00	Rua dos Buritis	Lote 17	Lote 27	Lote 29	Residênc		
29	10,00	10,00	20,00	Rua dos Buritis	Lote 16	Lote 28	Lote 30	Residênc		
30	10,00	10,00	20,00	Rua dos Buritis	Lote 15	Lote 29	Lote 31	Residênc		
31	10,00	10,00	20,00	Rua dos Buritis	Lote 14	Lote 30	Lote 32	Residênc		
32	10,00	10,00	20,00	Rua dos Buritis	Lote 13	Lote 31	Lote 33	Residênc		
33	10,00	10,00	20,00	Rua dos Buritis	Lote 12	Lote 32	Lote 34	Residênc		
34	10,00	10,00	20,00	Rua dos Buritis	Lote 11	Lote 33	Lote 35	Residênc		
35	10,00	10,00	20,00	Rua dos Buritis	Lote 10	Lote 34	Lote 36	Residênc		
36	10,00	10,00	20,00	Rua dos Buritis	Lote 09	Lote 35	Lote 37	Residênc		
37	10,00	10,00	20,00	Rua dos Buritis	Lote 08	Lote 36	Lote 38	Residênc		
38	10,00	10,00	20,00	Rua dos Buritis	Lote 07	Lote 37	Lote 39	Residênc		
39	10,00	10,00	20,00	Rua dos Buritis	Lote 06	Lote 38	Lote 40	Residênc		
40	10,00	10,00	20,00	Rua dos Buritis	Lote 05	Lote 39	Lote 41	Residênc		
41	10,00	10,00	20,00	Rua dos Buritis	Lote 04	Lote 40	Lote 01, Lote 02 e Parte do Lote 03	Residênc		
TOTAL DE LOTES DA QUADRA									3.905,11	8.334,61

41

ASSINATURAS:

[Handwritten Signature]
 Infra Engeth Infra-Estrutura Const. e Com. Ltd.
 Ruyter Kepler de Thuin
 Engenheiro Civil
 CREA 194702-DF

[Handwritten Signature]
 NEWTON MEDEIROS

RESPONSÁVEL TÉCNICO - CREA Nº. 2477/D-GO

PROPRIETÁRIO

PREFEITURA MUNICIPAL DE SANTO ANTONIO DO
DESCOBERTO





**GRUPO CERRADO
CERRADO ENGENHARIA**

PROJETOS DE LOTEAMENTOS
RUA PADRE ROSA, QUADRA 03, LOTE 02, SETOR AEROPORTO - LUZIANIA - GOIAS - FONE: (61) 9836-1030

RESIDENCIAL JARDIM PINHEIRO

LOTEAMENTO: SANTO ANTONIO DO DESCOBERTO/GO
MUNICIPIO: INFRA-ENGETH INFRA-ESTRUTURA, CONSTRUÇÃO E COMÉRCIO LTDA
PROPRIETÁRIO: QUADRA 08

RELAÇÃO DE LOTES

LOTE	DIMENSÕES			FRENTE	FUNDO	CONFRONTAÇÕES			ÁREA (m²)	USO
	FRENTE	FUNDO	L. DIREITO			L. ESQUERDO	FUNDO	L. DIREITO		
01	R=6,00 - D=12,65	9,24	16,79	Avenida Flamboyant	Parte do Lote 50	Rua das Mangabeiras	Lote 02	200,00	Residênt	
02	12,61	10,76	21,95	Avenida Flamboyant	Parte do Lote 50	Lote 01	Lote 03	203,31	Residênt	
03	18,83	20,00	15,67	Avenida Flamboyant	Lote 04	Lote 02	Rua dos Buritis	204,68	Residênt	
04	10,00	10,00	20,00	Rua dos Buritis	Lote 50	Lote 03	Lote 05	200,00	Residênt	
05	10,00	10,00	20,00	Rua dos Buritis	Lote 49	Lote 04	Lote 06	200,00	Residênt	
06	10,00	10,00	20,00	Rua dos Buritis	Lote 48	Lote 05	Lote 07	200,00	Residênt	
07	10,00	10,00	20,00	Rua dos Buritis	Lote 47	Lote 06	Lote 08	200,00	Residênt	
08	10,00	10,00	20,00	Rua dos Buritis	Lote 46	Lote 07	Lote 09	200,00	Residênt	
09	10,00	10,00	20,00	Rua dos Buritis	Lote 45	Lote 08	Lote 10	200,00	Residênt	
10	10,00	10,00	20,00	Rua dos Buritis	Lote 44	Lote 09	Lote 11	200,00	Residênt	
11	10,00	10,00	20,00	Rua dos Buritis	Lote 43	Lote 10	Lote 12	200,00	Residênt	
12	10,00	10,00	20,00	Rua dos Buritis	Lote 42	Lote 11	Lote 13	200,00	Residênt	
13	10,00	10,00	20,00	Rua dos Buritis	Lote 41	Lote 12	Lote 14	200,00	Residênt	
14	10,00	10,00	20,00	Rua dos Buritis	Lote 40	Lote 13	Lote 15	200,00	Residênt	
15	10,00	10,00	20,00	Rua dos Buritis	Lote 39	Lote 14	Lote 16	200,00	Residênt	
16	10,00	10,00	20,00	Rua dos Buritis	Lote 38	Lote 15	Lote 17	200,00	Residênt	
17	10,00	10,00	20,00	Rua dos Buritis	Lote 37	Lote 16	Lote 18	200,00	Residênt	
18	10,00	10,00	20,00	Rua dos Buritis	Lote 36	Lote 17	Lote 19	200,00	Residênt	
19	10,00	10,00	20,00	Rua dos Buritis	Lote 35	Lote 18	Lote 20	200,00	Residênt	
20	10,00	10,00	20,00	Rua dos Buritis	Lote 34	Lote 19	Lote 21	200,00	Residênt	
21	10,00	10,00	20,00	Rua dos Buritis	Lote 33	Lote 20	Lote 22	200,00	Residênt	
22	10,00	10,00	20,00	Rua dos Buritis	Lote 32	Lote 21	Lote 23	200,00	Residênt	
23	10,00	10,00	20,00	Rua dos Buritis	Lote 31	Lote 22	Lote 24	200,00	Residênt	
TOTAL DE LOTES DA QUADRA								50	TOTAL DA QUADRA	4.607,99
TOTAL DE LOTES DA QUADRA								50	SUB-TOTAL	4.607,99

ASSINATURAS:

[Signature]
 Infra-Engeth Infra-Estrutura Const. e Com. Ltda.
 Engenheiro Civil
 Ruyter Kepler de Thazin
 AREA COMERCIO/07DA


NEWITON MEDEIROS

RESPONSÁVEL TÉCNICO - CREA Nº. 2477/D-GO

PROPRIETÁRIO

PREFEITURA MUNICIPAL DE SANTO ANTONIO DO
DESCOBERTO

[Signature]
Santo Antonio do Descoberto



**GRUPO CERRADO
CERRADO ENGENHARIA**

PROJETOS DE LOTEAMENTOS
RUA PADRE ROSA, QUADRA 33, LOTE 02, SETOR AEROPORTO - LUZIÂNIA - GOIÁS * FONE: (61) 9938-1030
RESIDENCIAL JARDIM PINHEIRO

LOTEAMENTO: SANTO ANTONIO DO DESCOBERTO/GO
MUNICIPIO: INFRA-ENGETH INFRA-ESTRUTURA, CONSTRUÇÃO E COMÉRCIO LTDA
PROPRIETÁRIO: QUADRA 08

RELAÇÃO DE LOTES

LOTE	DIMENSOES			FRENTE	FUNDO	CONFRONTAÇÕES			L. ESQUERDO	L. DIREITO	L. ESQUERDO	AREA (m²)	U		
	FRENTE	FUNDO	L. DIREITO			L. ESQUERDO	FUNDO	L. DIREITO						L. ESQUERDO	
24	10,00	10,00	20,00	Rua dos Buritis	Lote 30	Lote 23	Lote 25	200,00	Lote 23	Lote 25	200,00	Resic			
25	10,00	10,00	20,00	Rua dos Buritis	Lote 29	Lote 24	Lote 26	200,00	Lote 24	Lote 26	200,00	Resic			
26	10,00	10,00	20,00	Rua dos Buritis	Parte do Lote 28	Lote 25	Lote 27	200,00	Lote 25	Lote 27	200,00	Resic			
27	14,32	7,19	21,24	Rua dos Buritis	Parte do Lote 28	Lote 26	Parte da APM 04	215,08	Lote 26	Parte da APM 04	215,08	Resic			
28	10,04	17,19	20,00	Rua das Mangabeiras	Lote 26 e Lote 27	Parte da APM 04	Lote 29	273,13	Parte da APM 04	Lote 29	273,13	Resic			
29	10,00	10,00	20,00	Rua das Mangabeiras	Lote 25	Lote 28	Lote 30	200,00	Lote 28	Lote 30	200,00	Resic			
30	10,00	10,00	20,00	Rua das Mangabeiras	Lote 24	Lote 29	Lote 31	200,00	Lote 29	Lote 31	200,00	Resic			
31	10,00	10,00	20,00	Rua das Mangabeiras	Lote 23	Lote 30	Lote 32	200,00	Lote 30	Lote 32	200,00	Resic			
32	10,00	10,00	20,00	Rua das Mangabeiras	Lote 22	Lote 31	Lote 33	200,00	Lote 31	Lote 33	200,00	Resic			
33	10,00	10,00	20,00	Rua das Mangabeiras	Lote 21	Lote 32	Lote 34	200,00	Lote 32	Lote 34	200,00	Resic			
34	10,00	10,00	20,00	Rua das Mangabeiras	Lote 20	Lote 33	Lote 35	200,00	Lote 33	Lote 35	200,00	Resic			
35	10,00	10,00	20,00	Rua das Mangabeiras	Lote 19	Lote 34	Lote 36	200,00	Lote 34	Lote 36	200,00	Resic			
36	10,00	10,00	20,00	Rua das Mangabeiras	Lote 18	Lote 35	Lote 37	200,00	Lote 35	Lote 37	200,00	Resic			
37	10,00	10,00	20,00	Rua das Mangabeiras	Lote 17	Lote 36	Lote 38	200,00	Lote 36	Lote 38	200,00	Resic			
38	10,00	10,00	20,00	Rua das Mangabeiras	Lote 16	Lote 37	Lote 39	200,00	Lote 37	Lote 39	200,00	Resic			
39	10,00	10,00	20,00	Rua das Mangabeiras	Lote 15	Lote 38	Lote 40	200,00	Lote 38	Lote 40	200,00	Resic			
40	10,00	10,00	20,00	Rua das Mangabeiras	Lote 14	Lote 39	Lote 41	200,00	Lote 39	Lote 41	200,00	Resic			
41	10,00	10,00	20,00	Rua das Mangabeiras	Lote 13	Lote 40	Lote 42	200,00	Lote 40	Lote 42	200,00	Resic			
42	10,00	10,00	20,00	Rua das Mangabeiras	Lote 12	Lote 41	Lote 43	200,00	Lote 41	Lote 43	200,00	Resic			
43	10,00	10,00	20,00	Rua das Mangabeiras	Lote 11	Lote 42	Lote 44	200,00	Lote 42	Lote 44	200,00	Resic			
44	10,00	10,00	20,00	Rua das Mangabeiras	Lote 10	Lote 43	Lote 45	200,00	Lote 43	Lote 45	200,00	Resic			
45	10,00	10,00	20,00	Rua das Mangabeiras	Lote 09	Lote 44	Lote 46	200,00	Lote 44	Lote 46	200,00	Resic			
46	10,00	10,00	20,00	Rua das Mangabeiras	Lote 08	Lote 45	Lote 47	200,00	Lote 45	Lote 47	200,00	Resic			
47	10,00	10,00	20,00	Rua das Mangabeiras	Lote 07	Lote 46	Lote 48	200,00	Lote 46	Lote 48	200,00	Resic			
48	10,00	10,00	20,00	Rua das Mangabeiras	Lote 06	Lote 47	Lote 49	200,00	Lote 47	Lote 49	200,00	Resic			
49	10,00	10,00	20,00	Rua das Mangabeiras	Lote 05	Lote 48	Lote 50	200,00	Lote 48	Lote 50	200,00	Resic			
50	10,00	10,00	20,00	Rua das Mangabeiras	Lote 04	Lote 49	Lote 01 e Lote 02	200,00	Lote 49	Lote 01 e Lote 02	200,00	Resic			
TOTAL DE LOTES DA QUADRA											50	TOTAL DA QUADRA	10.098,20	SUB-TOTAL	5.488,21

ASSINATURAS:

[Handwritten Signature]

INFRA-ENGETH INFRA-ESTRUTURA, CONSTRUÇÃO E COMÉRCIO LTDA


PROPRIETÁRIO


NEWTON MEDEIROS

[Handwritten Signature]

RESPONSÁVEL TÉCNICO - CREA Nº. 2477/D-GO

PREFEITURA MUNICIPAL DE SANTO ANTONIO
DESCOBERTO





**GRUPO CERRADO
CERRADO ENGENHARIA**

PROJETOS DE LOTEAMENTOS
RUA PADRE ROSA, QUADRA 33, LOTE 02, SETOR AEROPORTO - LUZIANIA - GOIAS * FONE: (61) 9939-1030
RESIDENCIAL JARDIM PINHEIRO

SANTO ANTONIO DO DESCOBERTO/GO
INFRA-ENGETH INFRA-ESTRUTURA, CONSTRUÇÃO E COMÉRCIO LTDA

RELAÇÃO DE LOTES

LOTE	DIMENSÕES			CONFRONTAÇÕES				ÁREA		USO
	FRENTE	FUNDO	L. DIREITO	L. ESQUERDO	FRENTE	FUNDO	L. DIREITO	L. ESQUERDO	(m²)	
01	20,89	20,40	R=6,00 - D=5,88	16,63	Rua dos Pau D' Oleo	Parte do Lote 04 e Lote 60	Rua dos Pau D' Oleo	Lote 02	200,00	Residência
02	12,83	10,26	16,63	23,78	Rua dos Pau D' Oleo	Parte do Lote 04	Lote 01	Lote 03	211,91	Residência
03	R=6,00 - D=12,97	9,34	23,78	16,79	Rua dos Pau D' Oleo	Parte do Lote 04	Lote 02	Rua das Mangabeiras	222,86	Residência
04	10,00	10,00	20,00	20,00	Rua das Mangabeiras	Lote 60	Parte do Lote 01, Lote 02 e Lote 03	Lote 05	200,00	Residência
05	10,00	10,00	20,00	20,00	Rua das Mangabeiras	Lote 59	Lote 04	Lote 06	200,00	Residência
06	10,00	10,00	20,00	20,00	Rua das Mangabeiras	Lote 58	Lote 05	Lote 07	200,00	Residência
07	10,00	10,00	20,00	20,00	Rua das Mangabeiras	Lote 57	Lote 06	Lote 08	200,00	Residência
08	10,00	10,00	20,00	20,00	Rua das Mangabeiras	Lote 56	Lote 07	Lote 09	200,00	Residência
09	10,00	10,00	20,00	20,00	Rua das Mangabeiras	Lote 55	Lote 08	Lote 10	200,00	Residência
10	10,00	10,00	20,00	20,00	Rua das Mangabeiras	Lote 54	Lote 09	Lote 11	200,00	Residência
11	10,00	10,00	20,00	20,00	Rua das Mangabeiras	Lote 53	Lote 10	Lote 12	200,00	Residência
12	10,00	10,00	20,00	20,00	Rua das Mangabeiras	Lote 52	Lote 11	Lote 13	200,00	Residência
13	10,00	10,00	20,00	20,00	Rua das Mangabeiras	Lote 51	Lote 12	Lote 14	200,00	Residência
14	10,00	10,00	20,00	20,00	Rua das Mangabeiras	Lote 50	Lote 13	Lote 15	200,00	Residência
15	10,00	10,00	20,00	20,00	Rua das Mangabeiras	Lote 49	Lote 14	Lote 16	200,00	Residência
16	10,00	10,00	20,00	20,00	Rua das Mangabeiras	Lote 48	Lote 15	Lote 17	200,00	Residência
17	10,00	10,00	20,00	20,00	Rua das Mangabeiras	Lote 47	Lote 16	Lote 18	200,00	Residência
18	10,00	10,00	20,00	20,00	Rua das Mangabeiras	Lote 46	Lote 17	Lote 19	200,00	Residência
19	10,00	10,00	20,00	20,00	Rua das Mangabeiras	Lote 45	Lote 18	Lote 20	200,00	Residência
20	10,00	10,00	20,00	20,00	Rua das Mangabeiras	Lote 44	Lote 19	Lote 21	200,00	Residência
21	10,00	10,00	20,00	20,00	Rua das Mangabeiras	Lote 43	Lote 20	Lote 22	200,00	Residência
22	10,00	10,00	20,00	20,00	Rua das Mangabeiras	Lote 42	Lote 21	Lote 23	200,00	Residência
23	10,00	10,00	20,00	20,00	Rua das Mangabeiras	Lote 41	Lote 22	Lote 24	200,00	Residência
TOTAL DE LOTES DA QUADRA									4.634,77	
TOTAL DA QUADRA									4.634,77	SUB-TOTAL

TOTAL DE LOTES DA QUADRA 60

ASSINATURAS:

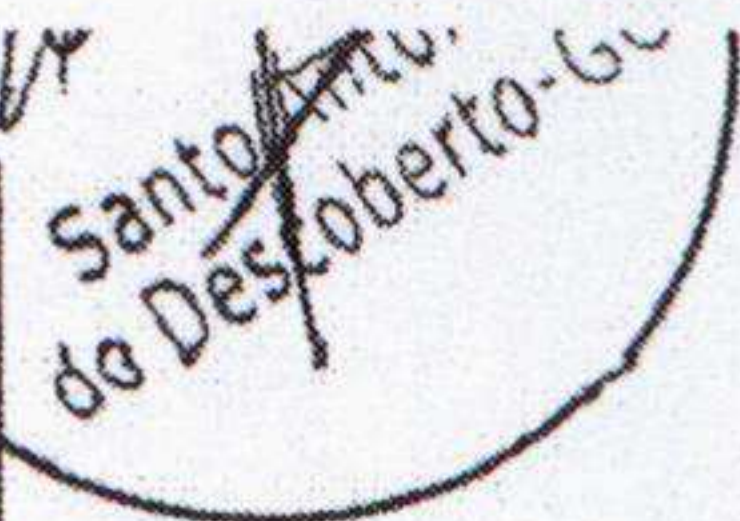
[Handwritten Signature]
 Infra Engenharia - Estrutura Const. e Com. Ltd.
 Rubter Kepler de Freitas
 Engenheiro Civil
 CREA 56141/D-DF

INFRA-ENGETH INFRA-ESTRUTURA, CONSTRUÇÃO E COMÉRCIO LTDA
 PROPRIETÁRIO

NEWTON MEDEIROS

RESPONSÁVEL TÉCNICO - CREA Nº. 2477/D-GO

PREFEITURA MUNICIPAL DE SANTO ANTONIO DO
 DESCOBERTO





**GRUPO CERRADO
CERRADO ENGENHARIA**

PROJETOS DE LOTEAMENTOS
RUA PADRE ROSA, QUADRA 33, LOTE 02, SETOR AEROPORTO - LUZIANIA - GOIAS * FONE: (61) 9538-1030
RESIDENCIAL JARDIM PINHEIRO

RELACAO DE LOTES

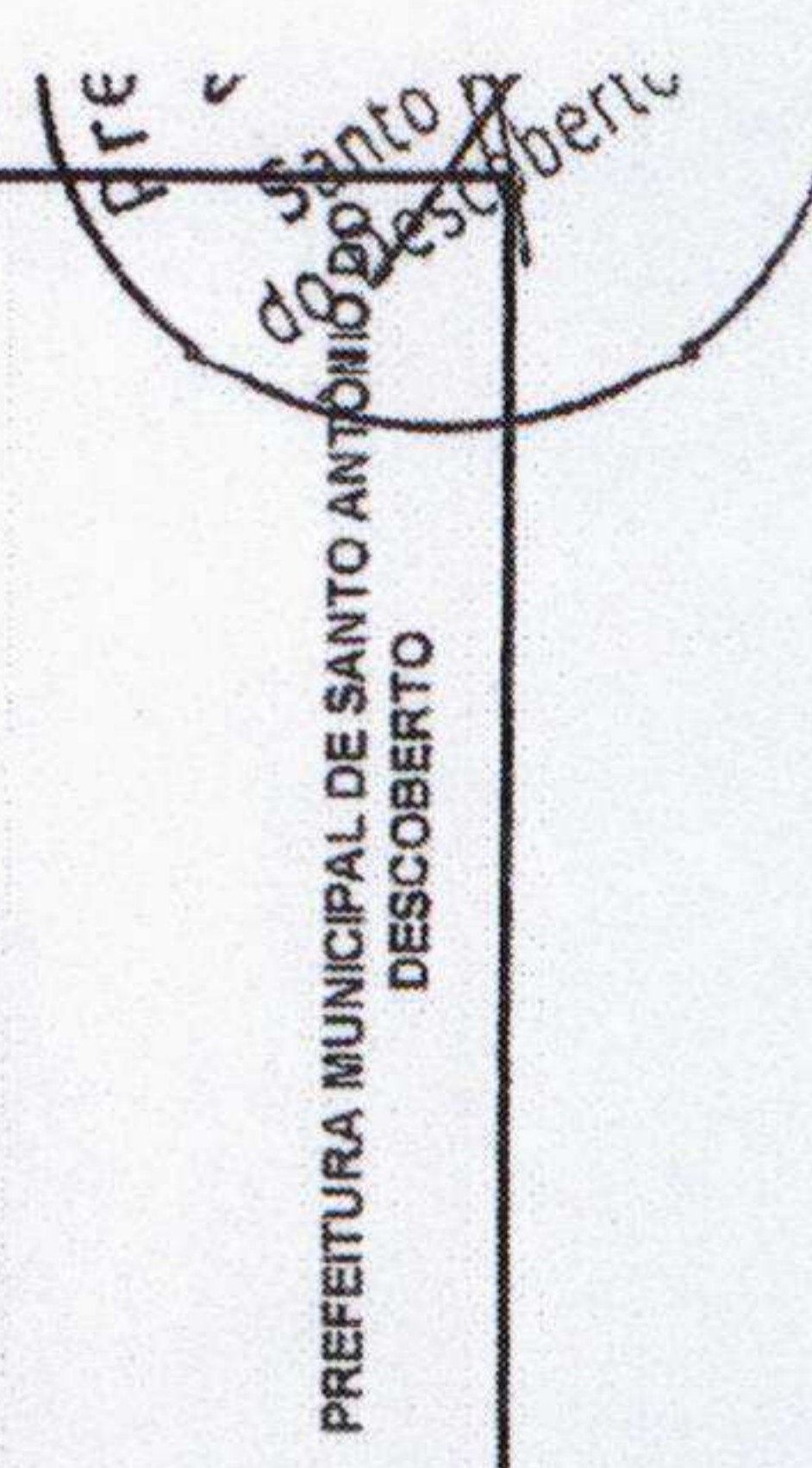
SANTO ANTONIO DO DESCOBERTO/GO
MUNICIPIO:
PROPRIETARIO:
QUADRA 08

LOTE	DIMENSÕES			L. ESQUERDO	FRETE	FUNDO	L. DIREITO	CONFRONTAÇÕES	L. DIREITO	L. ESQUERDO	AREA (m²)	USO
	FRENTE	FUNDO	FUNDO									
24	10,00	10,00	10,00	20,00	Rua das Mangabeiras	Lote 40	20,00	Lote 23	Lote 25	200,00	Residencial	
25	10,00	10,00	10,00	20,00	Rua das Mangabeiras	Lote 39	20,00	Lote 24	Lote 26	200,00	Residencial	
26	10,00	10,00	10,00	20,00	Rua das Mangabeiras	Lote 38	20,00	Lote 25	Lote 27	200,00	Residencial	
27	10,00	10,00	10,00	20,00	Rua das Mangabeiras	Lote 37	20,00	Lote 26	Lote 28	200,00	Residencial	
28	10,00	10,00	10,00	20,00	Rua das Mangabeiras	Lote 36	20,00	Lote 27	Lote 29	200,00	Residencial	
29	10,00	10,00	10,00	20,00	Rua das Mangabeiras	Lote 35	20,00	Lote 28	Lote 30	200,00	Residencial	
30	10,00	10,00	10,00	20,00	Rua das Mangabeiras	Lote 34	20,00	Lote 29	Lote 31 e Parte do Lote 32	200,00	Residencial	
31	R=6,00 - D=11,36 2,21	10,00	10,00	20,18	Rua das Primaveraes	Parte do Lote 30	15,18	Rua das Mangabeiras	Lote 32	202,81	Residencial	
32	11,49	10,90	10,90	16,53	Rua das Primaveraes	Parte do Lote 34	20,18	Lote 31	Lote 33	200,00	Residencial	
33	15,83	19,10	19,10	R=6,00 - D=7,49 5,81	Rua das Primaveraes	Parte do Lote 34	16,53	Lote 32	Rua dos Pau D'Óleo	251,21	Residencial	
34	10,00	10,00	10,00	20,00	Rua dos Pau D'Óleo	Lote 30	20,00	Parte do Lote 32 e Lote 33	Lote 35	200,00	Residencial	
35	10,00	10,00	10,00	20,00	Rua dos Pau D'Óleo	Lote 29	20,00	Lote 34	Lote 36	200,00	Residencial	
36	10,00	10,00	10,00	20,00	Rua dos Pau D'Óleo	Lote 28	20,00	Lote 35	Lote 37	200,00	Residencial	
37	10,00	10,00	10,00	20,00	Rua dos Pau D'Óleo	Lote 27	20,00	Lote 36	Lote 38	200,00	Residencial	
38	10,00	10,00	10,00	20,00	Rua dos Pau D'Óleo	Lote 26	20,00	Lote 37	Lote 39	200,00	Residencial	
39	10,00	10,00	10,00	20,00	Rua dos Pau D'Óleo	Lote 25	20,00	Lote 38	Lote 40	200,00	Residencial	
40	10,00	10,00	10,00	20,00	Rua dos Pau D'Óleo	Lote 24	20,00	Lote 39	Lote 41	200,00	Residencial	
41	10,00	10,00	10,00	20,00	Rua dos Pau D'Óleo	Lote 23	20,00	Lote 40	Lote 42	200,00	Residencial	
42	10,00	10,00	10,00	20,00	Rua dos Pau D'Óleo	Lote 22	20,00	Lote 41	Lote 43	200,00	Residencial	
43	10,00	10,00	10,00	20,00	Rua dos Pau D'Óleo	Lote 21	20,00	Lote 42	Lote 44	200,00	Residencial	
44	10,00	10,00	10,00	20,00	Rua dos Pau D'Óleo	Lote 20	20,00	Lote 43	Lote 45	200,00	Residencial	
45	10,00	10,00	10,00	20,00	Rua dos Pau D'Óleo	Lote 19	20,00	Lote 44	Lote 46	200,00	Residencial	
46	10,00	10,00	10,00	20,00	Rua dos Pau D'Óleo	Lote 18	20,00	Lote 45	Lote 47	200,00	Residencial	
47	10,00	10,00	10,00	20,00	Rua dos Pau D'Óleo	Lote 17	20,00	Lote 46	Lote 48	200,00	Residencial	
48	10,00	10,00	10,00	20,00	Rua dos Pau D'Óleo	Lote 16	20,00	Lote 47	Lote 49	200,00	Residencial	
49	10,00	10,00	10,00	20,00	Rua dos Pau D'Óleo	Lote 15	20,00	Lote 48	Lote 50	200,00	Residencial	
50	10,00	10,00	10,00	20,00	Rua dos Pau D'Óleo	Lote 14	20,00	Lote 49	Lote 51	200,00	Residencial	
51	10,00	10,00	10,00	20,00	Rua dos Pau D'Óleo	Lote 13	20,00	Lote 50	Lote 52	200,00	Residencial	
52	10,00	10,00	10,00	20,00	Rua dos Pau D'Óleo	Lote 12	20,00	Lote 51	Lote 53	200,00	Residencial	
53	10,00	10,00	10,00	20,00	Rua dos Pau D'Óleo	Lote 11	20,00	Lote 52	Lote 54	200,00	Residencial	
54	10,00	10,00	10,00	20,00	Rua dos Pau D'Óleo	Lote 10	20,00	Lote 53	Lote 55	200,00	Residencial	
55	10,00	10,00	10,00	20,00	Rua dos Pau D'Óleo	Lote 09	20,00	Lote 54	Lote 56	200,00	Residencial	
56	10,00	10,00	10,00	20,00	Rua dos Pau D'Óleo	Lote 08	20,00	Lote 55	Lote 57	200,00	Residencial	
57	10,00	10,00	10,00	20,00	Rua dos Pau D'Óleo	Lote 07	20,00	Lote 56	Lote 58	200,00	Residencial	
58	10,00	10,00	10,00	20,00	Rua dos Pau D'Óleo	Lote 06	20,00	Lote 57	Lote 59	200,00	Residencial	
59	10,00	10,00	10,00	20,00	Rua dos Pau D'Óleo	Lote 05	20,00	Lote 58	Lote 60	200,00	Residencial	
60	10,00	10,00	10,00	20,00	Rua dos Pau D'Óleo	Lote 04	20,00	Lote 59	Parte do Lote 01	200,00	Residencial	

TOTAL DE LOTES DA QUADRA 08 TOTAL DA QUADRA SUB-TOTAL 7.483,82 12.088,59

ASSINATURAS:


 INFRA-ENGETH INFRA-ESTRUTURA, CONSTRUÇÃO E COMÉRCIO LTDA
 CREA 75419-0-08
 PROPRIETÁRIO
 NEWTON MEDEIROS
 RESPONSÁVEL TÉCNICO - CREA Nº. 2477/D-50





**GRUPO CERRADO
CERRADO ENGENHARIA**

PROJETOS DE LOTEAMENTOS
RUA PADRE ROSA, QUADRA 33, LOTE 02, SETOR AEROPORTO - LUZIANIA - GOIAS - FONE: (61) 9838-1030

RESIDENCIAL JARDIM PINHEIRO

LOTEAMENTO: SANTO ANTONIO DO DESCOBERTO/GO
MUNICIPIO: INFRA-ENGETH INFRA-ESTRUTURA, CONSTRUÇÃO E COMÉRCIO LTDA
PROPRIETÁRIO: QUADRA 10

RELAÇÃO DE LOTES

LOTE	DIMENSÕES			CONFRONTAÇÕES				ÁREA (m²)	USO
	FRENTE	FUNDO	L. DIREITO	L. ESQUERDO	FRENTE	FUNDO	L. DIREITO		
01	R=6,00 - D=9,68 8,91	14,32	20,00	13,76	Rua dos Pau Brasil	Parte da APM 05	Lote 02	Rua das Primaveraes	Residenc
02	10,00	10,00	20,00	20,00	Rua dos Pau Brasil	Parte da APM 05	Lote 03	Lote 01	Residenc
03	10,00	10,00	20,00	20,00	Rua dos Pau Brasil	Parte da APM 05	Lote 04	Lote 02	Residenc
04	10,00	10,00	20,00	20,00	Rua dos Pau Brasil	Parte da APM 05	Lote 05	Lote 03	Residenc
05	10,00	10,00	20,00	20,00	Rua dos Pau Brasil	Parte da APM 05	Lote 06	Lote 04	Residenc
06	10,00	10,00	20,00	20,00	Rua dos Pau Brasil	Parte da APM 05 e Parte do Lote 08	Lote 07	Lote 05	Residenc
07	R=6,00 - D=9,43 4,39	10,39	14,00	20,00	Rua dos Pau Brasil	Parte do Lote 08	Rua dos Pau Brasil	Lote 06	Residenc
08	10,00	10,00	20,00	20,00	Rua dos Pau Brasil	Parte da APM 05	Lote 09	Parte do Lote 06 e Lote 07	Residenc
09	10,00	10,00	20,00	20,00	Rua dos Pau Brasil	Parte da APM 05	Parte da APM 05	Lote 08	Residenc
TOTAL DE LOTES DA QUADRA								SUB-TOTAL	
								1.886,39	1.886,39

ASSINATURAS:

[Handwritten Signature]
Infra Engeth Infra-Estrutura Const. e Com. Ltd.
Ruyter Kepler de Freitas
Engenheiro Civil

INFRA-ENGETH INFRA-ESTRUTURA, CONSTRUÇÃO E COMÉRCIO LTDA


PROPRIETÁRIO

NEWITON MEDEIROS

RESPONSÁVEL TÉCNICO - CREA Nº. 2477/D-GO

PREFEITURA MUNICIPAL DE SANTO ANTONIO DC
DESCOBERTO





**GRUPO CERRADO
CERRADO ENGENHARIA**

PROJETOS DE LOTEAMENTOS
RUA PADRE ROSA, QUADRA 33, LOTE 02, SETOR AEROPORTO - LUZIÂNIA - GOIÁS * FONE: (61) 9939-1030

RESIDENCIAL JARDIM PINHEIRO

SANTO ANTONIO DO DESCOBERTO/GO
INFRA-ENGETH INFRA-ESTRUTURA, CONSTRUÇÃO E COMÉRCIO LTDA

RELAÇÃO DE LOTES

LOTE	DIMENSÕES			CONFRONTAÇÕES				ÁREA (m²)	USO	
	FRENTE	FUNDO	L. DIREITO	L. ESQUERDO	FRENTE	FUNDO	L. DIREITO			L. ESQUERDO
01	10,42	12,58	R=6,00 - D=17,17	15,25	Rua dos Pau D'Oleo	Rua dos Pau Brasil	Rua dos Pau D'Oleo e Rua dos Pau Brasil	Lote 02	200,00	Residênci
02	11,80	12,28	15,25	18,65	Rua dos Pau D'Oleo	Rua dos Pau Brasil	Lote 01	Lote 03	200,00	Residênci
03	10,00	10,41	18,65	21,54	Rua dos Pau D'Oleo	Rua dos Pau Brasil	Lote 02	Lote 04	200,96	Residênci
04	10,00	10,41	21,54	24,42	Rua dos Pau D'Oleo	Rua dos Pau Brasil	Lote 03	Lote 05	229,81	Residênci
05	10,00	10,41	24,42	27,31	Rua dos Pau D'Oleo	Rua dos Pau Brasil	Lote 04	Lote 06	258,65	Residênci
06	10,00	10,41	27,31	30,19	Rua dos Pau D'Oleo	Rua dos Pau Brasil	Lote 05	Lote 07	287,50	Residênci
07	10,00	10,41	30,19	33,08	Rua dos Pau D'Oleo	Rua dos Pau Brasil	Lote 06	Lote 08	316,34	Residênci
08	R=6,00 - D=11,36 8,75	R=6,00 - D=9,12	33,08	22,46	Rua dos Pau D'Oleo	Rua dos Pau Brasil	Lote 07	Rua das Primavera	363,66	Residênci
TOTAL DE LOTES DA QUADRA								SUB-TOTAL	2.056,92	
TOTAL DA QUADRA								SUB-TOTAL	2.056,92	

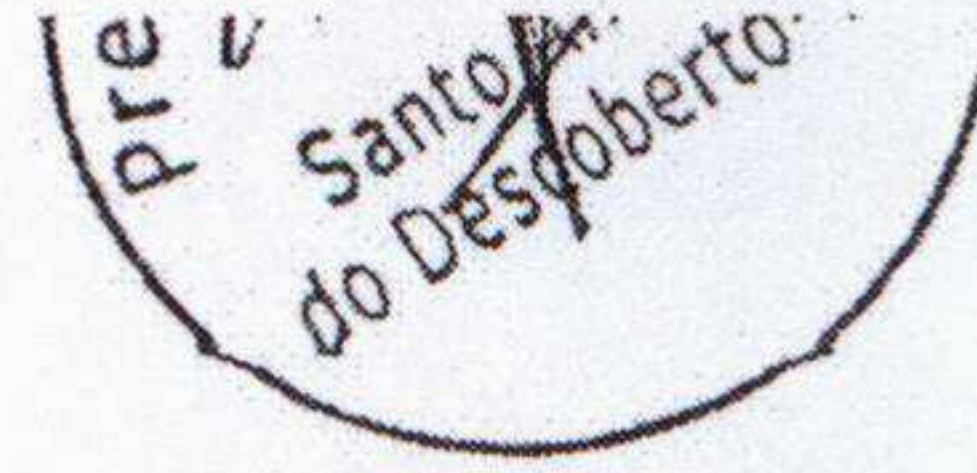
ASSINATURAS:

[Handwritten Signature]
Infra Engeth Infra-Estrutura Const. e Com. Ltda.
Ruy de Kepler de Freitas
Engenheiro Civil
INFRA-ENGETH INFRA-ESTRUTURA, CONSTRUÇÃO E COMÉRCIO LTDA

PROPRIETÁRIO

RESPONSÁVEL TÉCNICO - CREA Nº. 2477/D-GO

PREFEITURA MUNICIPAL DE SANTO ANTONIO D
DESCOBERTO





**GRUPO CERRADO
CERRADO ENGENHARIA**
PROJETOS DE LOTEAMENTOS

RUA PADRE ROSA, QUADRA 33, LOTE 02, SETOR AEROPORTO - LUZIÂNIA - GOIÁS * FONE: (61) 9839-1030
RESIDENCIAL JARDIM PINHEIRO

SANTO ANTÔNIO DO DESCOBERTO/GO
INFRA-ENGETH INFRA-ESTRUTURA, CONSTRUÇÃO E COMÉRCIO LTDA

RELAÇÃO DE LOTES

LOTE	DIMENSÕES			CONFRONTAÇÕES				ÁREA (m²)	USO
	FRENTE	FUNDO	L. DIREITO	L. ESQUERDO	FRENTE	FUNDO	L. DIREITO		
01	R=20,08 - D=24,40	15,71		19,37	Avenida Flamboyant	Parte do Lote 36	Lote 01	Lote 02	Residênc
02	10,28	9,55	19,37	22,71	Avenida Flamboyant	Parte do Lote 05 e Parte do Lote 36	Lote 02	Lote 03	Residênc
03	10,11	6,87	22,71	26,09	Avenida Flamboyant	Parte do Lote 05	Lote 03	Lote 04	Residênc
04	R=6,00 - D=11,66	7,86	26,09	20,50	Avenida Flamboyant	Parte do Lote 05	Parte do Lote 02, Lote 03 e Lote 04	Rua dos Pau D'Óleo	Residênc
05	10,00	10,00	20,00	20,00	Rua dos Pau D'Óleo	Lote 36	Lote 06	Lote 06	Residênc
06	10,00	10,00	20,00	20,00	Rua dos Pau D'Óleo	Lote 35	Lote 07	Lote 07	Residênc
07	10,00	10,00	20,00	20,00	Rua dos Pau D'Óleo	Lote 34	Lote 08	Lote 08	Residênc
08	R=6,00 - D=5,88 4,78	R=6,36 - D=6,66 10,00 + 15,31	20,00	20,00	Rua dos Pau D'Óleo	Lote 30, Lote 31, Lote 32 e Lote 33	Lote 09	Lote 09	Residênc
09	10,00	10,00	20,00	20,00	Rua dos Pau D'Óleo	Lote 29	Lote 10	Lote 10	Residênc
10	10,00	10,00	20,00	20,00	Rua dos Pau D'Óleo	Lote 28	Lote 11	Lote 11	Residênc
11	10,00	10,00	20,00	20,00	Rua dos Pau D'Óleo	Lote 27	Lote 12	Lote 12	Residênc
12	10,00	10,00	20,00	20,00	Rua dos Pau D'Óleo	Lote 26	Lote 13	Lote 13	Residênc
13	10,00	10,00	20,00	20,00	Rua dos Pau D'Óleo	Lote 25	Lote 14	Lote 14	Residênc
14	10,00	10,00	20,00	20,00	Rua dos Pau D'Óleo	Lote 24	Lote 15	Lote 15	Residênc
15	10,00	10,00	20,00	20,00	Rua dos Pau D'Óleo	Lote 23	Lote 16	Lote 16	Residênc
16	10,00	10,00	20,00	20,00	Rua dos Pau D'Óleo	Lote 22	Lote 17	Lote 17	Residênc
17	10,00	10,00	20,00	20,00	Rua dos Pau D'Óleo	Lote 21	Lote 18	Lote 18	Residênc
18	R=6,00 - D=9,43 10,64	16,64	11,45	17,45	Rua dos Pau Brasil	Parte do Lote 17	Rua dos Pau D'Óleo	Lote 19	Residênc
19	11,46	11,46	17,45	17,45	Rua dos Pau Brasil	Parte do Lote 17 e Parte do Lote 21	Lote 19	Lote 20	Residênc
20	R=6,00 - D=9,43 5,90	11,90	17,45	11,45	Rua dos Pau Brasil	Parte do Lote 21	Lote 20	Rua dos Pau Brasil	Residênc
21	10,00	10,00	20,00	20,00	Rua dos Pau Brasil	Lote 17	Parte do Lote 19 e Lote 20	Lote 22	Residênc
22	10,00	10,00	20,00	20,00	Rua dos Pau Brasil	Lote 16	Lote 21	Lote 23	Residênc
23	10,00	10,00	20,00	20,00	Rua dos Pau Brasil	Lote 15	Lote 22	Lote 24	Residênc
TOTAL DE LOTES DA QUADRA								SUB-TOTAL	4.936,83
TOTAL DA QUADRA								TOTAL DA QUADRA	4.936,83

ASSINATURAS:

[Handwritten signature]

INFRA-ENGETH INFRA-ESTRUTURA, CONSTRUÇÃO E COMÉRCIO LTDA


PROPRIETÁRIO

NEWTON MEDEIROS

RESPONSÁVEL TÉCNICO - CREA Nº. 24770-GO

PREFEITURA MUNICIPAL DE SANTO ANTÔNIO I
DESCOBERTO

Santo Antônio do Descoberto



**GRUPO CERRADO
CERRADO ENGENHARIA**

PROJETOS DE LOTEAMENTOS
RUA PADRE ROSA, QUADRA 36, LOTE 02, SETOR AEROPORTO - LUZIANIA - GOIAS - FONE: (61) 9939-1030
RESIDENCIAL JARDIM PINHEIRO

LOTEAMENTO: SANTO ANTONIO DO DESCOBERTO/GO
MUNICIPIO: INFRA-ENGETH INFRA-ESTRUTURA, CONSTRUÇÃO E COMÉRCIO LTDA
PROPRIETÁRIO: QUADRA 12

LOTE	DIMENSÕES			CONFRONTAÇÕES				ÁREA (m²)	USO
	FRENTE	FUNDO	L. DIREITO	L. ESQUERDO	FRENTE	FUNDO	L. DIREITO		
24	10,00	10,00	20,00	20,00	Rua dos Pau Brasil	Lote 14	Lote 23	Lote 25	Residênc
25	10,00	10,00	20,00	20,00	Rua dos Pau Brasil	Lote 13	Lote 24	Lote 26	Residênc
26	10,00	10,00	20,00	20,00	Rua dos Pau Brasil	Lote 12	Lote 25	Lote 27	Residênc
27	10,00	10,00	20,00	20,00	Rua dos Pau Brasil	Lote 11	Lote 26	Lote 28	Residênc
28	10,00	10,00	20,00	20,00	Rua dos Pau Brasil	Lote 10	Lote 27	Lote 29	Residênc
29	10,00	10,00	20,00	20,00	Rua dos Pau Brasil	Lote 09	Lote 28	Lote 30	Residênc
30	10,00	10,00	20,00	20,00	Rua dos Pau Brasil	Parte do Lote 08	Lote 29	Lote 31	Residênc
31	R=6,00 - D=5,88 11,33	R=6,36 - D=6,66 5,31	20,00	22,73	Rua dos Pau Brasil e Rua De Vinício	Parte do Lote 08	Lote 30	Lote 32	Residênc
32	10,00	10,00	22,73	20,00	Rua De Vinício	Parte do Lote 08	Lote 31	Lote 33	Residênc
33	10,00	10,00	20,00	20,00	Rua De Vinício	Parte do Lote 08	Lote 32	Lote 34	Residênc
34	10,00	10,00	20,00	20,00	Rua De Vinício	Lote 07	Lote 33	Lote 35	Residênc
35	10,00	10,00	20,00	20,00	Rua De Vinício	Lote 06	Lote 34	Lote 36	Residênc
36	10,00	10,00	20,00	20,00	Rua De Vinício	Lote 05	Lote 35	Lote 01 e Parte do Lote 02	Residênc
TOTAL DE LOTES DA QUADRA								SUB-TOTAL	2.663,56
TOTAL DA QUADRA								7.600,39	

ASSINATURAS:

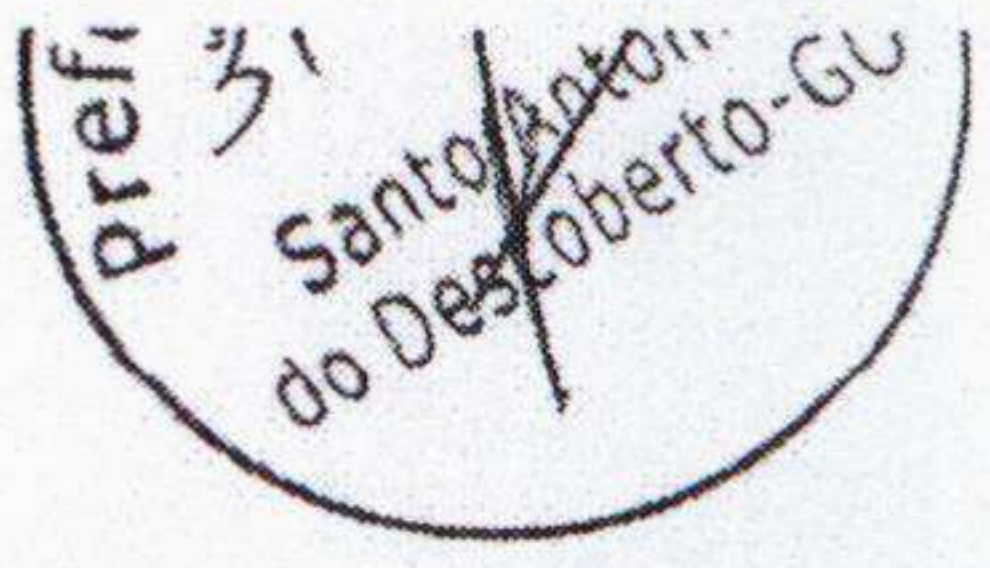
[Handwritten Signature]


INFRA-ENGETH INFRA-ESTRUTURA, CONSTRUÇÃO E COMÉRCIO LTDA
PROPRIETÁRIO

[Handwritten Signature]

RESPONSÁVEL TÉCNICO - CREA Nº. 247710-GO

PREFEITURA MUNICIPAL DE SANTO ANTONIO E
DESCOBERTO





**GRUPO CERRADO
CERRADO ENGENHARIA**

PROJETOS DE LOTEAMENTOS
RUA PADRE ROSA, QUADRA 33, LOTE 02, SETOR AEROPORTO - LUZIÂNIA - GOIÁS - FONE: (61) 9939-1030

RESIDENCIAL JARDIM PINHEIRO

LOTE	DIMENSÕES		CONFRONTAÇÕES				ÁREA (m²)	USO			
	FRENTE	FUNDO	L. DIREITO	L. ESQUERDO	FRENTE	FUNDO			L. DIREITO	L. ESQUERDO	
01	R=7,05 - D=14,44	10,26	19,84	13,59	Avenida Flamboyant	Parte do Lote 33	Lote 02	Rua De Vinício	Residênc		
02	12,23	11,36	15,30	19,84	Avenida Flamboyant	Parte do Lote 04 e Parte do Lote 33	Lote 03	Lote 01	Residênc		
03	14,29	18,22	R=9,00 - D=10,21 1,37	15,30	Avenida Flamboyant	Parte do Lote 04	Rua das Perobas	Lote 02	Residênc		
04	10,15	10,03	19,79	19,83	Rua das Perobas	Lote 33	Lote 05	Parte do Lote 02 e Lote 03	Residênc		
05	10,12	10,12	19,73	19,79	Rua das Perobas	Lote 32	Lote 06	Lote 04	Residênc		
06	10,15	10,15	19,67	19,73	Rua das Perobas	Lote 31	Lote 07	Lote 05	Residênc		
07	10,18	10,18	19,61	19,67	Rua das Perobas	Lote 30	Lote 08	Lote 06	Residênc		
08	10,21	10,21	19,55	19,61	Rua das Perobas	Lote 29	Lote 09	Lote 07	Residênc		
09	10,24	10,24	19,49	19,55	Rua das Perobas	Lote 28	Lote 10	Lote 08	Residênc		
10	10,28	10,15	19,44	19,49	Rua das Perobas	Lote 27	Lote 11	Lote 09	Residênc		
11	10,19	10,20	19,80	19,44	Rua das Perobas	Lote 26	Lote 12	Lote 10	Residênc		
12	3,53+6,47	4,64+6,47	20,00	19,80	Rua das Perobas	Lote 25	Lote 13	Lote 11	Residênc		
13	10,00	10,00	20,00	20,00	Rua das Perobas	Lote 24	Lote 14	Lote 12	Residênc		
14	10,00	10,00	20,00	20,00	Rua das Perobas	Lote 23	Lote 15	Lote 13	Residênc		
15	10,00	10,00	20,00	20,00	Rua das Perobas	Lote 22	Lote 16	Lote 14	Residênc		
16	10,00	10,00	20,00	20,00	Rua das Perobas	Lote 21	Lote 17	Lote 15	Residênc		
17	10,00	10,00	20,00	20,00	Rua das Perobas	Lote 20	Lote 18	Lote 16	Residênc		
18	R=6,00 - D=10,26 8,18	12,29	13,30	20,00	Rua das Perobas	Lote 19	Rua Rosário de Santa Fé	Lote 17	Residênc		
19	R=6,00 - D=8,59 5,57	12,29	20,04	14,97	Rua De Vinício	Lote 18	Lote 20	Rua Rosário de Santa Fé	Residênc		
20	11,29	10,00	20,17	20,04	Rua De Vinício	Lote 17	Lote 21	Lote 19	Residênc		
21	10,00	10,00	20,17	20,17	Rua De Vinício	Lote 16	Lote 22	Lote 20	Residênc		
22	10,00	10,00	20,17	20,17	Rua De Vinício	Lote 15	Lote 23	Lote 21	Residênc		
23	10,00	10,00	20,17	20,17	Rua De Vinício	Lote 14	Lote 24	Lote 22	Residênc		
TOTAL DE LOTES DA QUADRA							33	TOTAL DA QUADRA	4.712,46	SUB-TOTAL	4.712,46

ASSINATURAS:

[Handwritten Signature]
 Infra-Engenharia-Engenharia Const. e Com. Ltda.
 Ruyren Kepler de Thier
 Engenheiro Civil


INFRA-ENGETH INFRA-ESTRUTURA, CONSTRUÇÃO E COMÉRCIO LTDA

PROPRIETÁRIO

[Handwritten Signature]
 NEWTON MEDEIROS
 RESPONSÁVEL TÉCNICO - CREA Nº. 2477/D-GO

PREFEITURA MUNICIPAL DE SANTO ANTONIO DE
DESCOBERTO

Santa Rita de
do Descoberto



**GRUPO CERRADO
CERRADO ENGENHARIA**

PROJETOS DE LOTEAMENTOS
RUA PADRE ROSA, QUADRA 33, LOTE 02, SETOR AEROPORTO - LUZIANIA - GOIÁS - FONE: (61) 9639-1030

RESIDENCIAL JARDIM PINHEIRO

SANTO ANTONIO DO DESCOBERTO/GO
INFRA-ENGETH INFRA-ESTRUTURA, CONSTRUÇÃO E COMÉRCIO LTDA

LOTE	DIMENSÕES			CONFRONTAÇÕES								ÁREA (m²)	USO
	FRENTE	FUNDO	L. DIREITO	L. ESQUERDO	FRENTE	FUNDO	L. DIREITO	L. ESQUERDO	FUNDO	L. DIREITO	L. ESQUERDO		
24	10,00	10,00	20,17	20,17	Rua De Vinicio	Lote 13	Lote 25	Lote 23	200,00	Lote 23	Lote 24	200,00	Residênc
25	5,92+5,01	4,64+6,47	20,02	20,17	Rua De Vinicio	Lote 12	Lote 26	Lote 24	220,50	Lote 26	Lote 25	220,50	Residênc
26	10,00	10,20	20,01	20,02	Rua De Vinicio	Lote 11	Lote 27	Lote 25	202,05	Lote 27	Lote 26	202,05	Residênc
27	10,00	10,15	20,01	20,01	Rua De Vinicio	Lote 10	Lote 28	Lote 26	202,67	Lote 28	Lote 27	202,67	Residênc
28	10,00	10,24	20,00	20,01	Rua De Vinicio	Lote 09	Lote 29	Lote 27	202,37	Lote 29	Lote 28	202,37	Residênc
29	10,00	10,21	20,00	20,00	Rua De Vinicio	Lote 08	Lote 30	Lote 28	202,07	Lote 30	Lote 29	202,07	Residênc
30	10,00	10,18	20,00	20,00	Rua De Vinicio	Lote 07	Lote 31	Lote 29	201,76	Lote 31	Lote 30	201,76	Residênc
31	10,00	10,15	20,00	20,00	Rua De Vinicio	Lote 06	Lote 32	Lote 30	201,49	Lote 32	Lote 31	201,49	Residênc
32	10,00	10,12	20,00	20,00	Rua De Vinicio	Lote 05	Lote 33	Lote 31	201,21	Lote 33	Lote 32	201,21	Residênc
33	10,00	10,03	20,00	20,00	Rua De Vinicio	Lote 04	Lote 01 e Parte do Lote 02	Lote 32	200,33	Lote 02	Lote 33	200,33	Residênc
TOTAL DE LOTES DA QUADRA											SUB-TOTAL	2.034,41	
TOTAL DA QUADRA											8.746,92		

ASSINATURAS:

Infra Engath Infra-Estrutura Com. e Com. Ltda
Rogier Kepler de Thuin
Engenheiro Civil

INFRA-ENGETH INFRA-ESTRUTURA, CONSTRUÇÃO E COMÉRCIO LTDA
PROPRIETÁRIO

NEWITON MEBEÍROS

RESPONSÁVEL-TÉCNICO - CREA Nº. 2477/D-GO

PREFEITURA MUNICIPAL DE SANTO ANTONIO I
DESCOBERTO





**GRUPO CERRADO
CERRADO ENGENHARIA**
PROJETOS DE LOTEAMENTOS
RUA PADRE ROSA, QUADRA 33, LOTE 02, SETOR AEROPORTO - LUZIANIA - GOIAS - FONE: (61) 9939-1030
RESIDENCIAL JARDIM PINHEIRO

LOTEAMENTO: SANTO ANTONIO DO DESCOBERTO/GO
MUNICIPIO: INFRA-ENGETH INFRA-ESTRUTURA, CONSTRUÇÃO E COMÉRCIO LTDA
PROPRIETÁRIO: QUADRA 14

RELAÇÃO DE LOTES

LOTE	DIMENSÕES			CONFRONTAÇÕES				ÁREA (m²)	USO
	FRENTE	FUNDO	L. DIREITO	L. ESQUERDO	FRENTE	FUNDO	L. DIREITO		
01	R=6,00 - D=12,81	9,00	22,66	17,46	Avenida Flamboyant	Parte do Lote 28	Lote 02	Rua das Perobas	Residencial
02	12,15	10,29	18,13	22,66	Avenida Flamboyant	Parte do Lote 29	Lote 03	Lote 01	Residencial
03	R=29,08 - D=18,48 7,38	19,19	18,13	18,13	Avenida Flamboyant	Lote 04 e Parte do Lote 29		Lote 02	Residencial
04	R=29,08 - D=4,38 5,91	10,14	20,00	18,49	Rua dos Eucaliptos	Lote 29	Lote 05	Parte do Lote 03	Residencial
05	10,00	10,00	20,00	20,00	Rua dos Eucaliptos	Lote 28	Lote 09	Lote 04	Residencial
06	10,00	10,00	20,00	20,00	Rua dos Eucaliptos	Lote 27	Lote 07	Lote 05	Residencial
07	10,00	10,00	20,00	20,00	Rua dos Eucaliptos	Lote 28	Lote 08	Lote 06	Residencial
08	10,00	10,00	20,00	20,00	Rua dos Eucaliptos	Lote 25	Lote 09	Lote 07	Residencial
09	7,23+2,77	7,79+3,33	20,00	20,00	Rua dos Eucaliptos	Lote 24	Lote 10	Lote 08	Residencial
10	10,00	10,00	20,00	20,00	Rua dos Eucaliptos	Lote 23	Lote 11	Lote 09	Residencial
11	10,00	10,00	20,00	20,00	Rua dos Eucaliptos	Lote 22	Lote 12	Lote 10	Residencial
12	10,00	10,00	20,00	20,00	Rua dos Eucaliptos	Lote 21	Lote 13	Lote 11	Residencial
13	10,00	10,00	20,00	20,00	Rua dos Eucaliptos	Lote 20	Lote 14	Lote 12	Residencial
14	10,00	10,00	20,00	20,00	Rua dos Eucaliptos	Lote 19	Lote 15	Lote 13	Residencial
15	10,00	10,00	20,00	20,00	Rua dos Eucaliptos	Lote 18	Lote 16	Lote 14	Residencial
16	R=6,00 - D=10,26 7,69	11,79	13,30	20,00	Rua dos Eucaliptos	Lote 17	Rua Rosário de Santa Fé	Lote 15	Residencial
17	R=6,00 - D=6,58 5,80	11,79	20,00	14,97	Rua das Perobas	Lote 16	Lote 18	Rua Rosário de Santa Fé	Residencial
18	10,00	10,00	20,00	20,00	Rua das Perobas	Lote 15	Lote 19	Lote 17	Residencial
19	10,00	10,00	20,00	20,00	Rua das Perobas	Lote 14	Lote 20	Lote 18	Residencial
20	10,00	10,00	20,00	20,00	Rua das Perobas	Lote 13	Lote 21	Lote 19	Residencial
21	10,00	10,00	20,00	20,00	Rua das Perobas	Lote 12	Lote 22	Lote 20	Residencial
22	10,00	10,00	20,00	20,00	Rua das Perobas	Lote 11	Lote 23	Lote 21	Residencial
23	10,00	10,00	20,00	20,00	Rua das Perobas	Lote 10	Lote 24	Lote 22	Residencial
24	9,49+2,07	7,79+3,33	20,00	20,00	Rua das Perobas	Lote 09	Lote 25	Lote 23	Residencial
25	10,00	10,00	20,00	20,00	Rua das Perobas	Lote 08	Lote 28	Lote 24	Residencial
26	10,00	10,00	20,00	20,00	Rua das Perobas	Lote 07	Lote 27	Lote 25	Residencial
27	10,00	10,00	20,00	20,00	Rua das Perobas	Lote 06	Lote 26	Lote 26	Residencial
28	10,00	10,00	20,00	20,00	Rua das Perobas	Lote 05	Lote 29	Lote 27	Residencial
29	10,00	10,14	18,28	20,00	Rua das Perobas	Lote 04	Lote 01, Lote 02 e Parte do Lote 03	Lote 28	Residencial
TOTAL DE LOTES DA QUADRA								5.906,64	
TOTAL DA QUADRA								5.906,64	

ASSINATURAS:

[Handwritten Signature]
Infra Engeth Infra-Estrutura Const. e Com.
Ruyter Kopyer de Freitas
Engenheiro Civil
CREA 7544/D-DF
INFRA-ENGETH INFRA-ESTRUTURA, CONSTRUÇÃO E COMÉRCIO LTDA

PROPRIETÁRIO

RESPONSÁVEL TÉCNICO - CREA Nº. 2477/D-GO

NEWITON MEDEIROS

PREFEITURA MUNICIPAL DE SANTO ANTONIO DO
DESCOBERTO

Prefeitura Municipal de Santo Antônio do Descoberto

**GRUPO CERRADO
CERRADO ENGENHARIA**

PROJETOS DE LOTEAMENTOS
RUA PADRE ROSA, QUADRA 38, LOTE 02, SETOR AEROPORTO - LUZIÂNIA - GOIÁS - FONE: (61) 9638-1030
RESIDENCIAL JARDIM PINHEIRO

LOTEAMENTO: SANTO ANTÔNIO DO DESCOBERTO/GO
MUNICÍPIO: INFRA-ENGETH INFRA-ESTRUTURA, CONSTRUÇÃO E COMÉRCIO LTDA
PROPRIETÁRIO: QUADRA 15

RELAÇÃO DE LOTES

LOTE	DIMENSÕES			CONFRONTAÇÕES					ÁREA (m²)	USD
	FRENTE	FUNDO	L. DIREITO	L. ESQUERDO	FRENTE	FUNDO	L. DIREITO	L. ESQUERDO		
01	R=6,00 - D=10,26 11,01	17,73	10,45	14,86	Rua dos Eucaliptos	Parte do Lote 02	Rua dos Pequizeiros	Lote 27	Residencial	275,07
02	10,00	10,00	20,00	20,00	Rua dos Pequizeiros	Lote 26	Lote 03	Lote 01 e Parte do Lote 27	Residencial	200,00
03	10,00	10,00	20,00	20,00	Rua dos Pequizeiros	Lote 25	Lote 04	Lote 02	Residencial	200,00
04	10,00	10,00	20,00	20,00	Rua dos Pequizeiros	Lote 24	Lote 05	Lote 03	Residencial	200,00
05	10,00	10,00	20,00	20,00	Rua dos Pequizeiros	Lote 23	Lote 06	Lote 04	Residencial	200,00
06	10,00	10,00	20,00	20,00	Rua dos Pequizeiros	Lote 22	Lote 07	Lote 05	Residencial	200,00
07	10,00	10,00	20,00	20,00	Rua dos Pequizeiros	Lote 21	Lote 08	Lote 06	Residencial	200,00
08	10,00	10,00	20,00	20,00	Rua dos Pequizeiros	Lote 20	Lote 09	Lote 07	Residencial	200,00
09	10,00	10,00	20,00	20,00	Rua dos Pequizeiros	Lote 19	Lote 10	Lote 08	Residencial	200,00
10	10,00	10,00	20,00	20,00	Rua dos Pequizeiros	Lote 18	Lote 11	Lote 09	Residencial	200,00
11	10,00	10,00	20,00	20,00	Rua dos Pequizeiros	Lote 17	Lote 12	Lote 10	Residencial	200,00
12	10,00	10,00	20,00	20,00	Rua dos Pequizeiros	Lote 16	Lote 13 e Parte do Lote 14	Lote 11	Residencial	200,00
13	R=6,00 - D=8,07 11,74	16,11	14,54	6,07	Rua das Castanheiras	Parte do Lote 12	Lote 14	Rua dos Pequizeiros	Residencial	200,00
14	12,58	12,78	17,36	14,54	Rua das Castanheiras	Parte do Lote 12 e Parte do Lote 16	Lote 15	Lote 13	Residencial	200,00
15	R=6,00 - D=10,78 4,41	11,12	12,49	17,36	Rua das Castanheiras	Parte do Lote 16	Rua Rosário de Santa Fé	Lote 14	Residencial	200,00
16	10,00	10,00	20,00	20,00	Rua Rosário de Santa Fé	Lote 12	Lote 17	Parte do Lote 14 e Lote 15	Residencial	200,00
17	10,00	10,00	20,00	20,00	Rua Rosário de Santa Fé	Lote 11	Lote 18	Lote 16	Residencial	200,00
18	10,00	10,00	20,00	20,00	Rua Rosário de Santa Fé	Lote 10	Lote 19	Lote 17	Residencial	200,00
19	10,00	10,00	20,00	20,00	Rua Rosário de Santa Fé	Lote 09	Lote 20	Lote 18	Residencial	200,00
20	10,00	10,00	20,00	20,00	Rua Rosário de Santa Fé	Lote 08	Lote 21	Lote 19	Residencial	200,00
21	10,00	10,00	20,00	20,00	Rua Rosário de Santa Fé	Lote 07	Lote 22	Lote 20	Residencial	200,00
22	10,00	10,00	20,00	20,00	Rua Rosário de Santa Fé	Lote 06	Lote 23	Lote 21	Residencial	200,00
23	10,00	10,00	20,00	20,00	Rua Rosário de Santa Fé	Lote 05	Lote 24	Lote 22	Residencial	200,00
24	10,00	10,00	20,00	20,00	Rua Rosário de Santa Fé	Lote 04	Lote 25	Lote 23	Residencial	200,00
25	10,00	10,00	20,00	20,00	Rua Rosário de Santa Fé	Lote 03	Lote 26	Lote 24	Residencial	200,00
26	10,00	10,00	20,00	20,00	Rua Rosário de Santa Fé	Lote 02	Parte do Lote 27	Lote 25	Residencial	200,00
27	R=6,00 - D=8,59 17,26	22,27	14,86	6,55	Rua dos Eucaliptos	Parte do Lote 02 e Lote 26	Lote 01	Rua Rosário de Santa Fé	Residencial	281,16
TOTAL DE LOTES DA QUADRA									SUB-TOTAL	5.966,23
TOTAL DA QUADRA									5.966,23	

27

ASSINATURAS:

[Handwritten Signature]
Infra-Engenh Infr-Estrutura Constr Coim.
Ruy Kepler de
Engenheiro Civil
75.440.033

INFRA-ENGETH INFRA-ESTRUTURA, CONSTRUÇÃO E COMÉRCIO LTDA


PROPRIETÁRIO

NEWTON MEDEIROS

RESPONSÁVEL TÉCNICO - CREA N.º 2477/D-GO

PREFEITURA MUNICIPAL DE SANTO ANTÔNIO DO DESCOBERTO

Prefeitura Municipal de Santo Antônio do Descoberto



**GRUPO CERRADO
CERRADO ENGENHARIA**

PROJETOS DE LOTEAMENTOS
RUA PADRE ROSA, QUADRA 33, LOTE 02, SETOR AEROPORTO - LUZIANIA - GOIAS * FONE: (61) 9939-1030
RESIDENCIAL JARDIM PINHEIRO

LOTEAMENTO:
MUNICIPIO:
PROPRIETARIO:

SANTO ANTONIO DO DESCOBERTO
INFRA-ENGENHIA INFRA-ESTRUTURA, CONSTRUÇÃO E COMÉRCIO LTDA

LOTE	DIMENSÕES			CONFRONTAÇÕES					ÁREA (m²)	USO
	FRENTE	FUNDO	L. DIREITO	L. ESQUERDO	FRENTE	FUNDO	L. DIREITO	L. ESQUERDO		
01	R=6,00 - D=10,02 11,69	18,23	15,27	20,08	Rua dos Eucaliptos	Parte do Lote 02	Rua das Goiabeiras	Lote 26	372,75	Residencial
02	10,00	10,00	20,00	20,00	Rua das Goiabeiras	Lote 24	Lote 03	Lote 01 e Parte do Lote 26	200,00	Residencial
03	10,00	10,00	20,00	20,00	Rua das Goiabeiras	Lote 23	Lote 04	Lote 02	200,00	Residencial
04	10,00	10,00	20,00	20,00	Rua das Goiabeiras	Lote 22	Lote 05	Lote 03	200,00	Residencial
05	10,00	10,00	20,00	20,00	Rua das Goiabeiras	Lote 21	Lote 06	Lote 04	200,00	Residencial
06	10,00	10,00	20,00	20,00	Rua das Goiabeiras	Lote 20	Lote 07	Lote 05	200,00	Residencial
07	10,00	10,00	20,00	20,00	Rua das Goiabeiras	Lote 19	Lote 08	Lote 06	200,00	Residencial
08	10,00	10,00	20,00	20,00	Rua das Goiabeiras	Lote 18	Lote 09	Lote 07	200,00	Residencial
09	10,00	10,00	20,00	20,00	Rua das Goiabeiras	Lote 17	Lote 10	Lote 08	200,00	Residencial
10	10,00	10,00	20,00	20,00	Rua das Goiabeiras	Lote 16	Lote 11	Lote 09	200,00	Residencial
11	10,00	10,00	20,00	20,00	Rua das Goiabeiras	Lote 15	Lote 12 e Parte do Lote 13	Lote 10	200,00	Residencial
12	R=6,00 - D=8,07 11,74	16,11	14,54	6,07	Rua das Castanheiras	Parte do Lote 11	Lote 13	Rua das Goiabeiras	200,00	Residencial
13	12,84	12,52	17,41	14,54	Rua das Castanheiras	Parte do Lote 11 e Parte do Lote 15	Lote 14	Lote 12	200,00	Residencial
14	R=6,00 - D=10,78 4,14	11,38	12,48	17,41	Rua das Castanheiras	Parte do Lote 15	Rua dos Pequizeiros	Lote 13	200,00	Residencial
16	10,00	10,00	20,00	20,00	Rua dos Pequizeiros	Lote 11	Lote 16	Parte do Lote 13 e Lote 14	200,00	Residencial
18	10,00	10,00	20,00	20,00	Rua dos Pequizeiros	Lote 10	Lote 17	Lote 15	200,00	Residencial
17	10,00	10,00	20,00	20,00	Rua dos Pequizeiros	Lote 09	Lote 18	Lote 16	200,00	Residencial
18	10,00	10,00	20,00	20,00	Rua dos Pequizeiros	Lote 08	Lote 19	Lote 17	200,00	Residencial
19	10,00	10,00	20,00	20,00	Rua dos Pequizeiros	Lote 07	Lote 20	Lote 18	200,00	Residencial
20	10,00	10,00	20,00	20,00	Rua dos Pequizeiros	Lote 06	Lote 21	Lote 19	200,00	Residencial
21	10,00	10,00	20,00	20,00	Rua dos Pequizeiros	Lote 05	Lote 22	Lote 20	200,00	Residencial
22	10,00	10,00	20,00	20,00	Rua dos Pequizeiros	Lote 04	Lote 23	Lote 21	200,00	Residencial
23	10,00	10,00	20,00	20,00	Rua dos Pequizeiros	Lote 03	Lote 24	Lote 22	200,00	Residencial
24	10,00	10,00	20,00	20,00	Rua dos Pequizeiros	Lote 02	Lote 25 e Parte do Lote 26	Lote 23	200,00	Residencial
25	R=6,00 - D=8,69 6,37	11,46	18,71	11,69	Rua dos Eucaliptos	Parte do Lote 24	Lote 26	Rua dos Pequizeiros	200,00	Residencial
26	8,61 + 1,78	10,30	20,08	18,71	Rua dos Eucaliptos	Parte do Lote 02 e Parte do Lote 24	Lote 01	Lote 25	200,00	Residencial
TOTAL DE LOTES DA QUADRA									5.372,75	
TOTAL DA QUADRA									5.372,75	

26

ASSINATURAS:


[Signature]
Infra Engenharia Infra-Estrutura Const. e Com. Lt.
Ruyda Kepler de M. Vianna
Engenheiro Civil

INFRA-ENGENHIA INFRA-ESTRUTURA, CONSTRUÇÃO E COMÉRCIO LTDA
PROPRIETÁRIO

[Signature]
NEWITON MEDEIROS
RESPONSÁVEL TÉCNICO - CREA Nº. 2477/D-GO

PREFEITURA MUNICIPAL DE SANTO ANTONIO DO
DESCOBERTO





GRUPO CERRADO
CERRADO ENGENHARIA

PROJETOS DE LOTEAMENTOS

RUA PADRE ROSA, QUADRA 33, LOTE 02, SETOR AEROPORTO - LUZIANIA - GOIÁS - FONE: (61) 9999-1050

RESIDENCIAL JARDIM PINHEIRO

LOTEAMENTO: SANTO ANTONIO DO DESCOBERTO/GO
MUNICIPIO: INFRA-ENGETH INFRA-ESTRUTURA, CONSTRUÇÃO E COMÉRCIO LTDA
PROPRIETÁRIO: QUADRA 17

RELAÇÃO DE LOTES

LOTE	DIMENSÕES			CONFRONTAÇÕES				ÁREA (m²)	USO
	FRENTE	FUNDO	L. DIREITO	L. ESQUERDO	FRENTE	FUNDO	L. DIREITO		
01	R=6,00 - D=12,26 6,19	R=6,00 - D=4,48	26,98	17,28	Avenida Flamboyant	Rua das Golabeiras	Lote 02	Rua dos Eucaliptos	Residênt
02	10,21	R=6,00 - D=4,45 5,82	24,44	26,98	Avenida Flamboyant	Rua das Golabeiras	Lote 03	Lote 01	Residênt
03	R=57,87 - D=6,81 3,20	13,02	19,40	24,44	Avenida Flamboyant	Rua das Golabeiras	Lote 04	Lote 02	Residênt
04	R=57,87 - D=10,00	13,45	16,17	19,40	Avenida Flamboyant	Rua das Golabeiras	Lote 05	Lote 03	Residênt
05	12,53	13,77	14,54	16,17	Avenida Flamboyant	Rua das Golabeiras	Lote 06	Lote 04	Residênt
06	13,59	14,74	13,92	14,54	Avenida Flamboyant	Rua das Golabeiras	Lote 07	Lote 05	Residênt
07	13,61	14,76	14,49	13,92	Avenida Flamboyant	Rua das Golabeiras	Lote 08	Lote 06	Residênt
08	12,59	13,82	18,09	14,49	Avenida Flamboyant	Rua das Golabeiras	Lote 09	Lote 07	Residênt
09	11,79	12,43	18,39	16,09	Avenida Flamboyant	Rua das Golabeiras	Lote 10	Lote 08	Residênt
10	10,00	10,27	20,79	18,39	Avenida Flamboyant	Rua das Golabeiras	Lote 11	Lote 09	Residênt
11	10,70	9,31	22,36	20,79	Avenida Flamboyant	Rua das Golabeiras	Lote 12	Lote 10	Residênt
12	10,70	4,60+4,87	21,17	22,36	Avenida Flamboyant	Rua das Golabeiras e Rua das Araucárias	Lote 13	Lote 11	Residênt
13	11,19	10,70	16,83	21,17	Avenida Flamboyant	Rua das Araucárias	Lote 14	Lote 12	Residênt
14	12,82	16,51	R=6,00 - D=11,22	16,83	Avenida Flamboyant	Rua das Araucárias	Avenida Flamboyant e Rua das Araucárias	Lote 13	Residênt
TOTAL DE LOTES DA QUADRA								SUB-TOTAL	2.968,01
TOTAL DA QUADRA								TOTAL DA QUADRA	2.968,01

ASSINATURAS:

[Handwritten Signature]
Infra Engeth Infra-Estrutura Constr. e Com. Lda
Ruyber Kepler de Thiera
Engenheiro Civil
7544/D-DF

INFRA-ENGETH INFRA-ESTRUTURA, CONSTRUÇÃO E COMÉRCIO LTDA

PROPRIETÁRIO


RESPONSÁVEL TÉCNICO - CREA Nº. 2477/D-GO

[Handwritten Signature]
NEWTON MEDEIROS

PREFEITURA MUNICIPAL DE SANTO ANTONIO DO
DESCOBERTO

prel





**GRUPO CERRADO
CERRADO ENGENHARIA**

PROJETOS DE LOTEAMENTOS
RUA PADRE ROSA, QUADRA 33, LOTE 02, SETOR AEROPORTO - LUZIANIA - GOIAS - FONE: (61) 9939-1030

RESIDENCIAL JARDIM PINHEIRO

LOTEAMENTO: SANTO ANTONIO DO DESCOBERTO/GO
MUNICIPIO: INFRA-ENGETH INFRA-ESTRUTURA, CONSTRUÇÃO E COMÉRCIO LTDA
PROPRIETÁRIO: QUADRA 18

RELAÇÃO DE LOTES

LOTE	DIMENSÕES			CONFRONTAÇÕES				ÁREA (m²)	USO	
	FRENTE	FUNDO	L. DIREITO	L. ESQUERDO	FRENTE	FUNDO	L. DIREITO			L. ESQUERDO
01	R=6,00 - D=8,11 11,52	15,95	17,88	9,52	Rua das Araucárias	Parte do Lote 16	Lote 02	Rua das Castanheiras	Residênt	
02	12,81	12,31	20,64	17,88	Rua das Araucárias	Parte do Lote 04 e Parte do Lote 18	Lote 03	Lote 01	Residênt	
03	R=6,00 - D=10,76 4,53	11,75	15,76	20,64	Rua das Araucárias	Parte do Lote 04	Rua dos Cajueiros	Lote 02	Residênt	
04	10,00	10,00	20,00	20,00	Rua dos Cajueiros	Lote 18	Lote 05	Parte do Lote 02 e Lote 03	Residênt	
05	10,00	10,00	20,00	20,00	Rua dos Cajueiros	Lote 17	Lote 06	Lote 04	Residênt	
06	10,00	10,00	20,00	20,00	Rua dos Cajueiros	Lote 16	Lote 07	Lote 05	Residênt	
07	10,00	10,00	20,00	20,00	Rua dos Cajueiros	Lote 15	Lote 08	Lote 06	Residênt	
08	10,00	10,00	20,00	20,00	Rua dos Cajueiros	Lote 14	Lote 09	Lote 07	Residênt	
09	10,00	10,00	20,00	20,00	Rua dos Cajueiros	Lote 13	Lote 10 e Parte do Lote 11	Lote 08	Residênt	
10	R=6,00 - D=8,08 11,67	16,05	14,55	6,13	Rua Rosário de Santa Fé	Parte do Lote 09	Lote 11	Rua dos Cajueiros	Residênt	
11	12,84	12,53	17,36	14,55	Rua Rosário de Santa Fé	Parte do Lote 09 e Parte do Lote 13	Lote 12	Lote 10	Residênt	
12	R=6,00 - D=10,75 4,21	11,42	12,42	17,36	Rua Rosário de Santa Fé	Parte do Lote 13	Rua das Castanheiras	Lote 11	Residênt	
13	10,00	10,00	20,00	20,00	Rua das Castanheiras	Lote 09	Lote 14	Parte do Lote 11 e Lote 12	Residênt	
14	10,00	10,00	20,00	20,00	Rua das Castanheiras	Lote 08	Lote 15	Lote 13	Residênt	
15	10,00	10,00	20,00	20,00	Rua das Castanheiras	Lote 07	Lote 16	Lote 14	Residênt	
16	10,00	10,00	20,00	20,00	Rua das Castanheiras	Lote 06	Lote 17	Lote 15	Residênt	
17	10,00	10,00	20,00	20,00	Rua das Castanheiras	Lote 05	Lote 18	Lote 16	Residênt	
18	10,00	10,00	20,00	20,00	Rua das Castanheiras	Lote 04	Lote 01 e Parte do Lote 02	Lote 17	Residênt	
TOTAL DE LOTES DA QUADRA								18	TOTAL DA QUADRA	3.734,64
TOTAL DE LOTES DA QUADRA								18	SUB-TOTAL	3.734,64

ASSINATURAS:

[Handwritten Signature]
Engenheiro Civil
Ruyter Kepler de Thuan
INFRA-ENGETH INFRA-ESTRUTURA, CONSTRUÇÃO E COMÉRCIO LTDA
CREA 73454-5/GO

NEWTON MEDEIROS

RESPONSÁVEL TÉCNICO - CREA Nº. 2477/D-GO

PREFEITURA MUNICIPAL DE SANTO ANTONIO DA
DESCOBERTO

[Handwritten Signature]
Santo
do Descoberto



**GRUPO CERRADO
CERRADO ENGENHARIA**

PROJETOS DE LOTEAMENTOS
RUA PADRE ROSA, QUADRA 33, LOTE 02, SETOR AEROPORTO - LUZIÂNIA - GOIÁS - FONE: (61) 9839-1030

RESIDENCIAL JARDIM PINHEIRO

SANTO ANTÔNIO DO DESCOBERTO/GO
INFRA-ENGETH INFRA-ESTRUTURA, CONSTRUÇÃO E COMÉRCIO LTDA

RELAÇÃO DE LOTES

LOTE	QUADRA 19		DIMENSÕES		CONFRONTAÇÕES					ÁREA (m²)	USO
	FRENTE	FUNDO	L. DIREITO	L. ESQUERDO	FRENTE	FUNDO	L. DIREITO	L. ESQUERDO			
01	R=6,00 - D=17,31	11,60	18,97	9,10	Avenida Flamboyant	Parte do Lote 18	Lote 02	Rua dos Cajueiros	200,00	Residênc	
02	R=10,00 - D=1,51 10,69	11,63	15,31	18,97	Avenida Flamboyant	Parte do Lote 04 e Parte do Lote 16	Lote 03	Lote 01	200,00	Residênc	
03	R=10,00 - D=12,42 10,55	16,78	2,48	15,31	Avenida Flamboyant	Parte do Lote 04	Rua dos Jequitibás	Lote 02	200,00	Residênc	
04	10,00	10,00	20,00	20,00	Rua dos Jequitibás	Lote 16	Lote 05	Parte do Lote 02 e Lote 03	200,00	Residênc	
05	10,00	10,00	20,00	20,00	Rua dos Jequitibás	Lote 15	Lote 06	Lote 04	200,00	Residênc	
06	10,00	10,00	20,00	20,00	Rua dos Jequitibás	Lote 14	Lote 07	Lote 05	200,00	Residênc	
07	10,00	10,00	20,00	20,00	Rua dos Jequitibás	Lote 13	Lote 08	Lote 06	200,00	Residênc	
08	10,00	10,00	20,00	20,00	Rua dos Jequitibás	Lote 12	Lote 09	Lote 07	200,00	Residênc	
09	10,46	19,73	R=6,00 - D=8,11 15,68	20,00	Rua dos Jequitibás	Lote 10 e Lote 11	Rua Rosário de Santa Fé	Lote 08	346,42	Residênc	
10	R=6,00 - D=10,74 6,71	9,73	20,00	13,01	Rua dos Cajueiros	Parte do Lote 08	Lote 11	Rua Rosário de Santa Fé	226,52	Residênc	
11	10,00	10,00	20,00	20,00	Rua dos Cajueiros	Parte do Lote 09	Lote 12	Lote 10	200,00	Residênc	
12	10,00	10,00	20,00	20,00	Rua dos Cajueiros	Lote 06	Lote 13	Lote 11	200,00	Residênc	
13	10,00	10,00	20,00	20,00	Rua dos Cajueiros	Lote 07	Lote 14	Lote 12	200,00	Residênc	
14	10,00	10,00	20,00	20,00	Rua dos Cajueiros	Lote 06	Lote 15	Lote 13	200,00	Residênc	
15	10,00	10,00	20,00	20,00	Rua dos Cajueiros	Lote 05	Lote 16	Lote 14	200,00	Residênc	
16	10,00	10,00	20,00	20,00	Rua dos Cajueiros	Lote 04	Lote 01 e Parte do Lote 02	Lote 15	200,00	Residênc	
TOTAL DE LOTES DA QUADRA									3.371,84	3.371,84	

16

TOTAL DA QUADRA

ASSINATURAS:

[Handwritten Signature]
Infra Engenh Infra-Estrutura Const. e Com. Ltda
Ruytel Kepler de Mattos
Engenheiro Civil
CREA 7544/D-DF

INFRA-ENGETH INFRA-ESTRUTURA, CONSTRUÇÃO E COMÉRCIO LTDA


PROPRIETÁRIO

[Handwritten Signature]
NEWTON MEDEIROS

RESPONSÁVEL TÉCNICO - CREA Nº. 2477/D-GO

PREFEITURA MUNICIPAL DE SANTO ANTÔNIO DO
DESCOBERTO





**GRUPO CERRADO
CERRADO ENGENHARIA**

PROJETOS DE LOTEAMENTOS
RUA PADRE ROSA, QUADRA 33, LOTE 02, SETOR AEROPORTO - LUZIÂNIA - GOIÁS - FONE: (61) 9839-1030

RESIDENCIAL JARDIM PINHEIRO

LOTEAMENTO: SANTO ANTÔNIO DO DESCOBERTO/GO
MUNICÍPIO: INFRA-ENGETH INFRA-ESTRUTURA, CONSTRUÇÃO E COMÉRCIO LTDA
PROPRIETÁRIO:

LOTE	DIMENSÕES				CONFRONTAÇÕES				ÁREA (m²)	USO
	FRENTE	FUNDO	L. DIREITO	L. ESQUERDO	FRENTE	FUNDO	L. DIREITO	L. ESQUERDO		
01	R=44,25 - D=11,08	15,50	15,97	R=6,00 - D=8,36 6,79	Avenida Flamboyant	Parte do Lote 13	Lote 02	Rua dos Jequitibás	204,23	Residên
02	R=84,54 - D=8,45 R=6,00 - D=3,74 R=44,25 - D=1,95	11,79	16,59	16,97	Avenida Flamboyant	Parte do Lote 04 e Parte do Lote 13	Lote 03	Lote 01	200,00	Residên
03	R=6,00 - D=9,40 R=84,54 - D=6,74	12,71	10,29	16,59	Avenida Flamboyant	Parte do Lote 04	Rua das Sucupiras	Lote 02	200,00	Residên
04	10,00	10,00	20,00	20,00	Rua das Sucupiras	Lote 13	Lote 05	Parte do Lote 02 e Lote 03	200,00	Residên
05	10,00	10,00	20,00	20,00	Rua das Sucupiras	Lote 12	Lote 06	Lote 04	200,00	Residên
06	10,00	10,00	20,00	20,00	Rua das Sucupiras	Lote 11	Lote 07	Lote 05	200,00	Residên
07	10,00	10,00	20,00	20,00	Rua das Sucupiras	Lote 10	Lote 08	Lote 06	200,00	Residên
08	R=6,00 - D=8,11 4,75	14,03	15,88	20,00	Rua das Sucupiras	Lote 09	Rua do Rosário de Santa Fé	Lote 07	231,34	Residên
09	11,00	14,03	20,00	R=6,00 - D=10,74 13,01	Rua dos Jequitibás	Lote 08	Lote 10	Rua do Rosário de Santa Fé	312,43	Residên
10	10,00	10,00	20,00	20,00	Rua dos Jequitibás	Lote 07	Lote 11	Lote 09	200,00	Residên
11	10,00	10,00	20,00	20,00	Rua dos Jequitibás	Lote 06	Lote 12	Lote 10	200,00	Residên
12	10,00	10,00	20,00	20,00	Rua dos Jequitibás	Lote 05	Lote 13	Lote 11	200,00	Residên
13	10,00	10,00	20,00	20,00	Rua dos Jequitibás	Lote 04	Lote 01 e Parte do Lote 02	Lote 12	200,00	Residên
TOTAL DE LOTES DA QUADRA									2.748,00	
TOTAL DA QUADRA									2.748,00	

ASSINATURAS:

[Handwritten Signature]
Infra Engeth Infra-Estrutura Const. e Com. Ltda
Ruyter Kepler de Azevedo
Engenheiro Civil
CREA 7544/D-DF


INFRA-ENGETH INFRA-ESTRUTURA, CONSTRUÇÃO E COMÉRCIO LTDA


PROPRIETÁRIO

NEWTON MEDEIROS

RESPONSÁVEL TÉCNICO - CREA Nº 2477/D-GO

PREFEITURA MUNICIPAL DE SANTO ANTÔNIO DO
DESCOBERTO





P. So. do Descoberto

GRUPO CERRADO CERRADO ENGENHARIA

PROJETOS DE LOTEAMENTOS
RUA PADRE ROSA, QUADRA 33, LOTE 02, SETOR AEROPORTO - LUZIANA - GOIÁS - FONE: (61) 9939-1030
RESIDENCIAL JARDIM PINHEIRO

LOTEAMENTO:
MUNICÍPIO:
PROPRIETÁRIO:
QUADRA

SANTO ANTONIO DO DESCOBERTO/GO
INFRA-ENGETH INFRA-ESTRUTURA, CONSTRUÇÃO E COMÉRCIO LTDA

RELAÇÃO DE LOTES

LOTE	DIMENSÕES		CONFRONTAÇÕES						ÁREA (m²)	USO
	FRENTE	FUNDO	L. DIREITO	L. ESQUERDO	FRENTE	FUNDO	L. DIREITO	L. ESQUERDO		
01	R=6,00 - D=8,11 5,32	14,58	20,00	15,67	Rua das Figueiras	Lote 31	Lote 02	Rua das Sucupiras	242,59	Residencial
02	10,76	10,75	20,00	20,00	Rua das Figueiras	Lote 30	Lote 03	Lote 01	214,94	Residencial
03	11,17	11,17	20,00	20,00	Rua das Figueiras	Lote 29	Lote 04	Lote 02	223,34	Residencial
04	11,67	11,67	20,00	20,00	Rua das Figueiras	Lote 28	Lote 05	Lote 03	233,46	Residencial
05	12,09	12,09	20,00	20,00	Rua das Figueiras	Lote 27	Lote 06	Lote 04	241,75	Residencial
06	4,20+6,96	4,85+7,62	20,00	20,00	Rua das Figueiras	Lote 26	Lote 07	Lote 05	236,27	Residencial
07	12,47	12,47	20,00	20,00	Rua das Figueiras	Lote 25	Lote 08	Lote 06	249,47	Residencial
08	12,43	12,43	20,00	20,00	Rua das Figueiras	Lote 24	Lote 09	Lote 07	246,59	Residencial
09	12,37	12,37	20,00	20,00	Rua das Figueiras	Lote 23	Lote 10	Lote 08	247,39	Residencial
10	12,31	12,31	20,00	20,00	Rua das Figueiras	Lote 22	Lote 11	Lote 09	246,26	Residencial
11	13,06	12,38	20,00	20,00	Rua das Figueiras	Lote 21	Lote 12	Lote 10	281,12	Residencial
12	12,43	12,43	20,00	20,00	Rua das Figueiras	Lote 20	Lote 13	Lote 11	248,54	Residencial
13	13,37	13,37	20,00	20,00	Rua das Figueiras	Lote 19	Lote 14	Lote 12	267,49	Residencial
14	12,74	12,74	20,00	20,00	Rua das Figueiras	Lote 18	Lote 15 e parte do Lote 16	Lote 13	254,81	Residencial
15	R=6,00 - D=8,04 8,71	14,08	16,41	8,35	Avenida Flamboyant	Parte do Lote 14	Lote 16	Rua das Figueiras	203,28	Residencial
16	11,58	11,28	19,06	16,41	Avenida Flamboyant	Parte do Lote 14 e Parte do Lote 18	Lote 17	Lote 15	200,00	Residencial
17	R=6,00 - D=10,95 3,13	10,28	13,95	19,06	Avenida Flamboyant	Parte do Lote 18	Rua Rosário do Santo Fé	Lote 16	200,00	Residencial
18	13,09	12,74	15,34	16,63	Rua Rosário de Santa Fé	Lote 14	Lote 19	Parte do Lote 16 e Lote 17	200,00	Residencial
19	12,34	13,37	15,84	15,34	Rua Rosário de Santa Fé	Lote 13	Lote 20	Lote 18	200,29	Residencial
20	12,42	12,43	16,38	15,84	Rua Rosário de Santa Fé	Lote 12	Lote 21	Lote 19	200,00	Residencial
21	1,43+10,89	12,38	16,28	16,38	Rua Rosário de Santa Fé	Lote 11	Lote 22	Lote 20	200,00	Residencial
22	12,31	12,31	16,21	16,28	Rua Rosário de Santa Fé	Lote 10	Lote 23	Lote 21	200,00	Residencial
23	12,37	12,37	16,13	16,21	Rua Rosário de Santa Fé	Lote 09	Lote 24	Lote 22	200,00	Residencial
24	12,31	12,43	16,07	16,13	Rua Rosário de Santa Fé	Lote 08	Lote 25	Lote 23	200,00	Residencial
25	12,47	12,47	16,00	16,07	Rua Rosário de Santa Fé	Lote 07	Lote 26	Lote 24	200,00	Residencial
26	3,67+8,84	7,62+4,85	16,23	16,00	Rua Rosário de Santa Fé	Lote 06	Lote 27	Lote 25	200,00	Residencial
27	12,07	12,09	16,92	16,23	Rua Rosário de Santa Fé	Lote 05	Lote 28	Lote 26	200,00	Residencial
28	11,20	11,87	17,99	16,92	Rua Rosário de Santa Fé	Lote 04	Lote 29	Lote 27	200,00	Residencial
29	11,14	11,17	16,30	17,99	Rua Rosário de Santa Fé	Lote 03	Lote 30	Lote 28	200,00	Residencial
30	10,73	10,75	18,99	18,30	Rua Rosário de Santa Fé	Lote 02	Lote 31	Lote 29	200,00	Residencial
31	R=6,00 - D=11,12 12,34	14,58	12,76	18,99	Rua Rosário de Santa Fé	Lote 01	Rua das Sucupiras	Lote 30	326,16	Residencial
TOTAL DA QUADRA									6.946,74	
TOTAL DE LOTES DA QUADRA									6.946,74	

31

ASSINATURAS:

Infra Engenharia Infra-Estrutura Cons. e Com. L.
Ruyter Kepler de Tharzi
Engenheiro Civil
CREA 7544/D-DF

PROPRIETÁRIO

RESPONSÁVEL TÉCNICO - CREA Nº. 24771D-GO

NEWTON MEDEIROS

PREFEITURA MUNICIPAL DE SANTO ANTONIO DO
DESCOBERTO



**GRUPO CERRADO
CERRADO ENGENHARIA**

PROJETOS DE LOTEAMENTOS
RUA PADRE ROSA, QUADRA 33, LOTE 02, SETOR AEROPORTO - LUZIÂNIA - GOIÁS - FONE: (61) 9939-1030

RESIDENCIAL JARDIM PINHEIRO

SANTO ANTÔNIO DO DESCOBERTO/GO
INFRA-ENGETH INFRA-ESTRUTURA, CONSTRUÇÃO E COMÉRCIO LTDA

RELAÇÃO DE LOTES

LOTE	DIMENSÕES				CONFRONTAÇÕES				ÁREA (m²)
	FRENTE	FUNDO	L. DIREITO	L. ESQUERDO	FRENTE	FUNDO	L. DIREITO	L. ESQUERDO	
01	R=18,03 - D=21,96 R=6,00 - D=9,43 84,89 + 177,45 + 43,75	12,49 + 6,44 + 4,95 + 5,83 + 10,55 + 5,38 + 13,09 + 5,25 + 5,48 + 5,78 + 4,36 + 10,45 + 8,91 + 5,50 + 17,61 + 3,39 + 5,64 + 7,46 + 7,05 + 3,93 + 4,52 + 11,87 + 7,54 + 5,53 + 9,46 + 8,46 + 7,58 + 6,80 + 3,49 + 18,62 + 9,05 + 10,40 + 17,37 + 19,49 + 18,77 + 31,40 + 18,19 + 38,08 + 20,33 + 11,37 + 4,25 + 1,80 + 26,09 + 31,18 + 10,75 + 34,81 + 25,39 + 14,89	R=6,00 - D=9,43 R=6,00 - D=9,43 40,00 + 147,99	19,26	APM 05, Rua dos Pau Brasil e Rua dos Pau D'óleo	Grota e Área Non Aedificand	Rua dos Pau Brasil	Grota	41.935,47
TOTAL DE LOTES DA QUADRA								SUB-TOTAL	41.935,47

01

TOTAL DE LOTES DA QUADRA

ASSINATURAS:

[Handwritten Signature]
Infra Engeth Infra-Estrutura Const. e Com. Ltd.
Ruyter Kepler de Thaurin
Engenheiro Civil


INFRA-ENGETH INFRA-ESTRUTURA, CONSTRUÇÃO E COMÉRCIO LTDA

PROPRIETÁRIA

[Handwritten Signature]
NEWTON WIEDEIROS

RESPONSÁVEL TÉCNICO - CREA Nº. 2477/D-GO

PREFEITURA MUNICIPAL DE SANTO AN
DO DESCOBERTO



**GRUPO CERRADO
CERRADO ENGENHARIA**

PROJETOS DE LOTEAMENTOS
RUA PADRE ROSA, QUADRA 33, LOTE 02, SETOR AEROPORTO - LUZIÂNIA - GOIÁS - FONE: (61) 9839-1030

RESIDENCIAL JARDIM PINHEIRO

LOTEAMENTO:
MUNICÍPIO:
PROPRIETÁRIA:

SANTO ANTÔNIO DO DESCOBERTO/GO
INFRA-ENGETH INFRA-ESTRUTURA, CONSTRUÇÃO E COMÉRCIO LTDA

RELAÇÃO DE LOTES

LOTE	APM			DIMENSÕES					CONFRONTAÇÕES				ÁREA (m²)
	FRENTE	FUNDO	FUNDO	L. DIREITO	L. ESQUERDO	FRENTE	FUNDO	L. DIREITO	L. ESQUERDO	FUNDO	L. DIREITO	L. ESQUERDO	
01	R=3,50 - D=7,54 R=2,35 - D=5,46 9,40	R=2,04 - D=5,01		R=18,00 - D=5,44 - D=19,60	R=48,18 R=43,40 - D=4,09 23,41	Rua Quito Beigrado	Avenida Flamboyant	Rua dos Anglicos	Rua dos Alecrins	Avenida Flamboyant	Rua dos Anglicos	Rua dos Alecrins	325,37
02	R=123,40 - D=55,33 R=117,73 - D=57,05 R=158,01 - D=22,52 R=17,10 - D=11,00 R=144,56 - D=5,99 15,84	44,89 + 69,60 + 50,55		R=6,00 - D=7,51 R=6,00 - D=10,81 12,61	R=5,63 - D=19,58	Avenida Flamboyant	Rua das Figueiras	Avenida Flamboyant	Rua das Sucupiras	Rua das Figueiras	Avenida Flamboyant	Rua das Sucupiras	1.969,39
03	R=175,12 - D=11,98 R=6,00 - D=14,17	R=6,00 - D=15,18		42,81	R=20,00 - D=29,07 19,29	Avenida Flamboyant	Rua dos Cedros e Rua dos Mognos	Rua dos Mognos	Rua dos Cedros	Rua dos Cedros e Rua dos Mognos	Rua dos Mognos	Rua dos Cedros	1.036,46
04	74,13	R=6,00 - D=3,65 26,24 + 42,46		R=6,00 - D=20,25	42,55	Rua das Mangabeiras	Rua dos Buritis e Rua dos Banzeiros	Rua das Primaveraes	Lote 27 e Lote 28 da Quadra 08	Rua das Mangabeiras	Rua das Primaveraes	Lote 27 e Lote 28 da Quadra 08	2.431,25
05	163,09 + 90,45	137,09 + 125,88		R=6,00 - D=9,43 R=9,97 - D=9,91 R=10,00 - D=36,22 R=10,41 - D=7,55 54,71 + 20,00 + 20,00 + 24,52 + 84,89		Rua das Primaveraes	Grotta e Equipamentos Públicos Comunitários	Lote 01, Lote 02, Lote 03, Lote 04, Lote 05, Lote 06, Lote 08 e Lote 09 da Quadra 10; Rua dos Pau Brasil e Área Verde	23.082,38	Rua das Primaveraes	Lote 01, Lote 02, Lote 03, Lote 04, Lote 05, Lote 06, Lote 08 e Lote 09 da Quadra 10; Rua dos Pau Brasil e Área Verde		
TOTAL DE LOTES DA QUADRA												28.854,85	
TOTAL DA QUADRA												28.854,85	

ASSINATURAS:

[Handwritten Signature]
Infra Engeth Infra-Estrutura Const. e Com. Ltd.
Ruy de Kepler de Thaur
Engenheiro CMI
75AA/D-DT
INFRA-ENGETH INFRA-ESTRUTURA, CONSTRUÇÃO E COMÉRCIO LTDA


PROPRIETÁRIA

RESPONSÁVEL TÉCNICO - CREA Nº. 2477/D-GO

NEWITON MEDEIROS

PREFEITURA MUNICIPAL DE SANTO AN
DO DESCOBERTO
PRE

Santo
do Desoberto





**GRUPO CERRADO
CERRADO ENGENHARIA**

PROJETOS DE LOTEAMENTOS

RUA PADRE ROSA, QUADRA 39, LOTE 02, SETOR AEROPORTO - LUZIANIA - GOIÁS * FONE: (61) 89939-1030

RESIDENCIAL JARDIM PINHEIRO

SANTO ANTONIO DO DESCOBERTO/GO

INFRA-ENGETH INFRA-ESTRUTURA, CONSTRUÇÃO E COMÉRCIO LTDA

QUADRO DE ÁREAS (LOTES)

LOTEAMENTO:

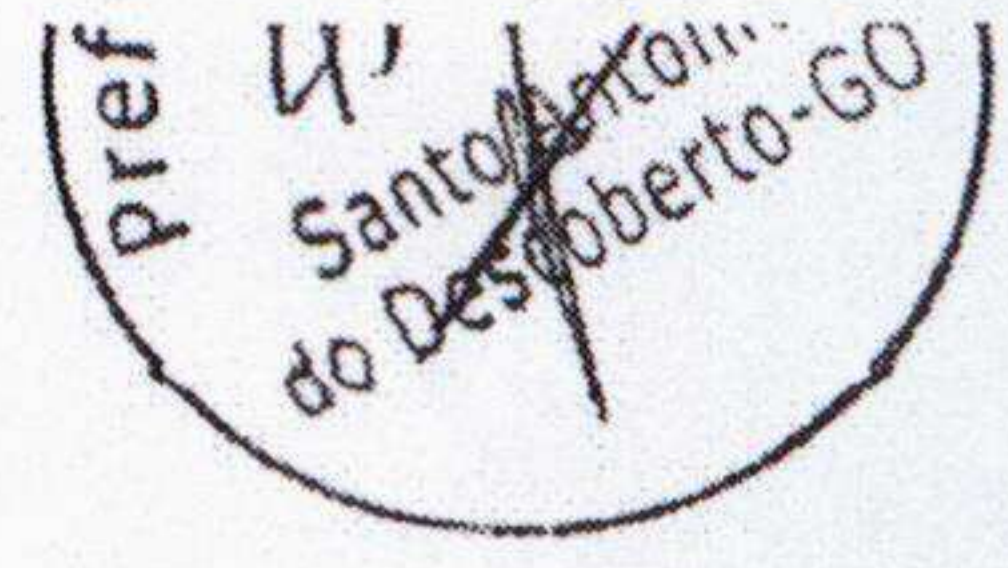
MUNICÍPIO:

PROPRIETÁRIA:

	Nº	QUANT.	ÁREA (m²)	(%)
QUADRA	01	15	3.105,99	2,37%
QUADRA	02	15	3.127,37	2,39%
QUADRA	03	35	7.710,80	5,89%
QUADRA	04	46	9.410,11	7,19%
QUADRA	05	50	10.065,44	7,69%
QUADRA	06	56	12.061,69	9,21%
QUADRA	07	41	8.334,61	6,37%
QUADRA	08	50	10.096,20	7,71%
QUADRA	09	60	12.068,59	9,24%
QUADRA	10	09	1.886,39	1,44%
QUADRA	11	08	2.056,92	1,57%
QUADRA	12	36	7.600,39	5,81%
QUADRA	13	33	6.746,92	5,15%
QUADRA	14	29	5.906,64	4,51%
QUADRA	15	27	5.566,23	4,25%
QUADRA	16	26	5.372,75	4,10%
QUADRA	17	14	2.958,01	2,26%
QUADRA	18	18	3.734,54	2,85%
QUADRA	19	16	3.371,94	2,58%
QUADRA	20	13	2.748,00	2,10%
QUADRA	21	31	6.945,74	5,31%
TOTAL	21	628	130.896,27	48,55%

[Handwritten signature]

Infra Engeth Infra-Estrutura Const. e Com. Ltd.
Ruyter Kepler de Thuir
Engenheiro Civil
CREA 7544/D-DF





**GRUPO CERRADO
CERRADO ENGENHARIA**

PROJETOS DE LOTEAMENTOS
RUA PADRE ROSA, QUADRA 33, LOTE 02, SETOR AEROPORTO - LUZIÂNIA - GOIÁS * FONE: (61) 99939-1030

RESIDENCIAL JARDIM PINHEIRO

LOTEAMENTO:
MUNICÍPIO:
PROPRIETÁRIA:

SANTO ANTONIO DO DESCOBERTO/GO
INFRA-ENGETH INFRA-ESTRUTURA, CONSTRUÇÃO E COMÉRCIO LTDA

QUADRO DE ÁREAS GERAL

ÁREA DOS LOTES	628	130.895,27	48,55%
ÁREAS PÚBLICAS			
ÁREA VERDE	1	41.935,47	15,56%
APM	5	28.854,85	10,70%
VIAS PÚBLICAS			
AVENIDAS	1	67.902,78	25,19%
RUAS	25	3.682,63	1,37%
ÁREA NON AEDIFICAND	1	269.588,37	100,00%
ÁREA LOTEADA		273.271,00	
ÁREA DO TERRENO			

Infra Engeneth Infra-Estrutura Const. e Com. Ltd.
Ruyter Kepler de Thiriet
Engenheiro Civil
CREA 7544/D-DF

INFRA-ENGETH INFRA-ESTRUTURA, CONSTRUÇÃO E COMÉRCIO LTDA

NEWTON MEDEIROS
CREA Nº2477/D GO

PREFEITURA MUNICIPAL DE SANTO ANTONIO DO DESCOBERTO

